

ИТОГОВЫЙ ПРОТОКОЛ

проведения открытого аукциона по продаже имущества, составляющего Закрытый паевой инвестиционный фонд недвижимости «Монтес Аури Маунтейн» под управлением Общества с ограниченной ответственностью «Управляющая компания «Монтес Аури» (далее – Фонд), прекращение которого осуществляет специализированный депозитарий Фонда – Закрытое акционерное общество «Первый Специализированный Депозитарий»
21 февраля 2017 года

1. Место проведения – Москва, ул. Восьмого марта 4-я, дом ба 10 этаж, офис ЗАО «ПРСД».
2. Время проведения – 21 февраля 2017 г., 13 часов 00 минут.
3. Форма торгов - аукцион, открытый по составу участников.

Информационное сообщение о проведение повторного аукциона опубликовано в Приложении к Вестнику ФСФР от «08» февраля 2017 № 9 (1930), в выпуске газеты «Пензенская Правда» № 6 от «07» февраля 2017 года и на официальном сайте ЗАО «ПРСД» в сети Интернет по адресу: www.frsd.ru - «07» февраля 2017 года.

Заявки на участие принимались с 07 февраля 2017 г. по 20 февраля 2017 г. включительно.

4. Предмет торгов:

Номер лота	Описание лота	Начальная цена лота (руб.)
1.	58:07:0010801:78. Земельный участок, категория земель: земли сельскохозяйственного назначения, разрешенное использование: для ведения сельскохозяйственного производства, общая площадь 1508934 кв.м., адрес объекта: Пензенская область, Городищенский район, примерно в 730 м по направлению на юго-запад от ориентира нежилое здание, расположенного за пределами участка, адрес ориентира: с. Верхний Шкафт, ул. Молодежная, д. 2. Кадастровый (или условный номер): 58:07:0010801:78	576 723,56 (Пятьсот семьдесят шесть тысяч семьсот двадцать три рубля пятьдесят шесть копеек)
2.	58:07:0010301:103. Земельный участок, категория земель: земли сельскохозяйственного назначения, разрешенное использование: для ведения сельскохозяйственного производства, общая площадь 1649804 кв.м., адрес объекта: Пензенская область, Городищенский район, примерно в 3350 м по направлению на юго-восток от ориентира нежилое здание, расположенного за пределами участка, адрес ориентира: Городищенский район, с. Вышелей, ул. Заречная, 32-а. Кадастровый (или условный номер): 58:07:0010301:103., Заявка на	630 564,91 (Шестьсот тридцать тысяч пятьсот шестьдесят четыре рубля девяносто одна копейка)

	приобретение инвест.паев № 767-416-101 от 03/10/2011.	
3.	58:07:0010301:104. Земельный участок, категория земель: земли сельскохозяйственного назначения, разрешенное использование: для ведения сельскохозяйственного производства, общая площадь 285246 кв.м., адрес объекта: Пензенская область, Городищенский район, примерно в 2500 м по направлению на северо-запад от ориентира нежилое здание, расположенного за пределами участка, адрес ориентира: Городищенский район, с. Вышелей, ул. Заречная, 32-а. Кадастровый (или условный номер): 58:070010301:104., Заявка на приобретение инвест.паев № 767-416-101 от 03/10/2011.	317 699,02 (Триста семнадцать тысяч шестьсот девяносто девять рублей две копейки)
4.	58:07:0010301:105. Земельный участок, категория земель: земли сельскохозяйственного назначения, разрешенное использование: для ведения сельскохозяйственного производства, общая площадь 46350 кв.м., адрес объекта: Пензенская область, Городищенский район, примерно в 2300 м по направлению на северо-запад от ориентира нежилое здание, расположенного за пределами участка, адрес ориентира: Городищенский район, с. Вышелей, ул. Заречная, 32-а. Кадастровый (или условный номер): 58:07:0010301:105., Заявка на приобретение инвест.паев № 767-416-101 от 03/10/2011.	17 715,25 (Семнадцать тысяч семьсот пятнадцать рублей двадцать пять копеек)
5.	58:07:0010302:23. Земельный участок, категория земель: земли сельскохозяйственного назначения, разрешенное использование: для ведения сельскохозяйственного производства, общая площадь 568404 кв.м., адрес объекта: Пензенская область, Городищенский район, примерно в 2720 м по направлению на северо-запад от ориентира нежилое здание, расположенного за пределами участка, адрес ориентира: Городищенский район, с. Вышелей, ул. Заречная, 32-а. Кадастровый (или условный номер): 58:07:0010302:23., Заявка на приобретение инвест.паев № 767-416-101 от 03/10/2011.	298 715,17 (Двести девяносто восемь тысяч семьсот пятнадцать рублей семнадцать копеек)

6.	<p>58:07:0010302:24. Земельный участок, категория земель: земли сельскохозяйственного назначения, разрешенное использование: для ведения сельскохозяйственного производства, общая площадь 618052 кв.м., адрес объекта: Пензенская область, Городищенский район, примерно в 1500 м по направлению на северо-запад от ориентира нежилое здание, расположенного за пределами участка, адрес ориентира: Городищенский район, с. Вышелей, ул. Заречная, 32-а. Кадастровый (или условный номер): 58:07:0010302:24., Заявка на приобретение инвест.паев № 767-416-101 от 03/10/2011.</p>	<p>236 223,16 (Двести тридцать шесть тысяч двести двадцать три рубля шестнадцать копеек)</p>
7.	<p>58:07:0010302:25. Земельный участок, категория земель: земли сельскохозяйственного назначения, разрешенное использование: для ведения сельскохозяйственного производства, общая площадь 103847 кв.м., адрес объекта: Пензенская область, Городищенский район, примерно в 1550 м по направлению на северо-запад от ориентира нежилое здание, расположенного за пределами участка, адрес ориентира: Городищенский район, с. Вышелей, ул. Заречная, 32-а. Кадастровый (или условный номер): 58:07:0010302:25., Заявка на приобретение инвест.паев № 767-416-101 от 03/10/2011.</p>	<p>39 690,95 (Тридцать девять тысяч шестьсот девяносто рублей девяносто пять копеек)</p>
8.	<p>58:07:0010302:26. Земельный участок, категория земель: земли сельскохозяйственного назначения, разрешенное использование: для ведения сельскохозяйственного производства, общая площадь 663720 кв.м., адрес объекта: Пензенская область, Городищенский район, примерно в 1000 м по направлению на запад от ориентира нежилое здание, расположенного за пределами участка, адрес ориентира: Городищенский район, с. Вышелей, ул. Заречная, 32-а. Кадастровый (или условный номер): 58:07:0010302:26., Заявка на приобретение инвест.паев № 767-416-101 от 03/10/2011.</p>	<p>253 677,74(Двести пятьдесят три тысячи шестьсот семьдесят семь рублей семьдесят четыре копейки)</p>
9.	<p>58:07:0010302:27. Земельный участок, категория земель: земли сельскохозяйственного назначения, разрешенное использование: для ведения сельскохозяйственного производства, общая площадь 803468 кв.м., адрес объекта: Пензенская область, Городищенский район, примерно в 1900</p>	<p>307 090,24 (Триста семь тысяч девяносто рублей двадцать четыре копейки)</p>

	<p>м по направлению на юго-запад от ориентира нежилое здание, расположенного за пределами участка, адрес ориентира: Городищенский район, с. Вышелей, ул. Заречная, 32-а. Кадастровый (или условный номер): 58:07:0010302:27., Заявка на приобретение инвест.паев № 767-416-101 от 03/10/2011.</p>	
10.	<p>58:07:0010302:28. Земельный участок, категория земель: земли сельскохозяйственного назначения, разрешенное использование: для ведения сельскохозяйственного производства, общая площадь 180000 кв.м., адрес объекта: Пензенская область, Городищенский район, примерно в 4500 м по направлению на юго-запад от ориентира нежилое здание, расположенного за пределами участка, адрес ориентира: Городищенский район, с. Вышелей, ул. Заречная, 32-а. Кадастровый (или условный номер): 58:07:0010302:28., Заявка на приобретение инвест.паев № 767-416-101 от 03/10/2011.</p>	<p>68 797,07 (Шестьдесят восемь тысяч семьсот девяносто семь рублей семь копеек)</p>
11.	<p>58:07:0010303:17. Земельный участок, категория земель: земли сельскохозяйственного назначения, разрешенное использование: для ведения сельскохозяйственного производства, общая площадь 257000 кв.м., адрес объекта: Пензенская область, Городищенский район, примерно в 210 м по направлению на юго-восток от ориентира нежилое здание, расположенного за пределами участка, адрес ориентира: Городищенский район, с. Вышелей, ул. Заречная, 32-а. Кадастровый (или условный номер): 58:07:0010303:17., Заявка на приобретение инвест.паев № 767-416-101 от 03/10/2011.</p>	<p>98 226,94 (Девяносто восемь тысяч двести двадцать шесть рублей девяносто четыре копейки)</p>
12.	<p>58:07:0010303:18. Земельный участок, категория земель: земли сельскохозяйственного назначения, разрешенное использование: для ведения сельскохозяйственного производства, общая площадь 1574109 кв.м., адрес объекта: Пензенская область, Городищенский район, примерно в 2000 м по направлению на юго-восток от ориентира нежилое здание, расположенного за пределами участка, адрес ориентира: Городищенский район, с. Вышелей, ул. Заречная, 32-а. Кадастровый (или условный номер): 58:07:0010303:18., Заявка на</p>	<p>601 633,83 (Шестьсот одна тысяча шестьсот тридцать три рубля восемьдесят три копейки)</p>

	приобретение инвест.паев № 767-416-101 от 03/10/2011.	
13.	58:07:0010801:48. Земельный участок, категория земель: земли сельскохозяйственного назначения, разрешенное использование: для ведения сельскохозяйственного производства, общая площадь 4812 кв.м., адрес объекта: Пензенская область, Городищенский район, примерно в 4100 м по направлению на северо-восток от ориентира нежилое здание, расположенного за пределами участка, адрес ориентира: с. Верхний Шкафт, ул. Молодежная, д. 2. Кадастровый (или условный номер): 58:07:0010801:48., Заявка на приобретение инвест.паев № 767-416-101 от 03/10/2011.	5 431,31 (Пять тысяч четыреста тридцать один рубль тридцать одна копейка)
14.	58:07:0010801:49. Земельный участок, категория земель: земли сельскохозяйственного назначения, разрешенное использование: для ведения сельскохозяйственного производства, общая площадь 386897 кв.м., адрес объекта: Пензенская область, Городищенский район, примерно в 2070 м по направлению на северо-восток от ориентира нежилое здание, расположенного за пределами участка, адрес ориентира: с. Верхний Шкафт, ул. Молодежная, д. 2. Кадастровый (или условный номер): 58:07:0010801:49., Заявка на приобретение инвест.паев № 767-416-101 от 03/10/2011.	436 670,40 (Четыреста тридцать шесть тысяч шестьсот семьдесят рублей сорок копеек)
15.	58:07:0010801:50. Земельный участок, категория земель: земли сельскохозяйственного назначения, разрешенное использование: для ведения сельскохозяйственного производства, общая площадь 38510 кв.м., адрес объекта: Пензенская область, Городищенский район, примерно в 1700 м по направлению на северо-восток от ориентира нежилое здание, расположенного за пределами участка, адрес ориентира: с. Верхний Шкафт, ул. Молодежная, д. 2. Кадастровый (или условный номер): 58:07:0010801:50., Заявка на приобретение инвест.паев № 767-416-101 от 03/10/2011.	23 917,97 (Двадцать три тысячи девятьсот семнадцать рублей девяносто семь копеек)
16.	58:07:0010801:51. Земельный участок, категория земель: земли сельскохозяйственного назначения, разрешенное использование: для ведения сельскохозяйственного производства, общая площадь 50443 кв.м., адрес объекта: Пензенская область, Городищенский район, примерно в 1900	55 428,89 (Пятьдесят пять тысяч четыреста двадцать восемь рублей восемьдесят девять копеек)

	<p>м по направлению на северо-восток от ориентира нежилое здание, расположенного за пределами участка, адрес ориентира: с. Верхний Шкафт, ул. Молодежная, д. 2. Кадастровый (или условный номер): 58:07:0010801:51., Заявка на приобретение инвест.паев № 767-416-101 от 03/10/2011.</p>	
17.	<p>58:07:0010801:52. Земельный участок, категория земель: земли сельскохозяйственного назначения, разрешенное использование: для ведения сельскохозяйственного производства, общая площадь 218950 кв.м., адрес объекта: Пензенская область, Городищенский район, примерно в 1420 м по направлению на северо-восток от ориентира нежилое здание, расположенного за пределами участка, адрес ориентира: с. Верхний Шкафт, ул. Молодежная, д. 2. Кадастровый (или условный номер): 58:07:0010801:52., Заявка на приобретение инвест.паев № 767-416-101 от 03/10/2011.</p>	<p>100 028,53 (Сто тысяч двадцать восемь рублей пятьдесят три копейки)</p>
18.	<p>58:07:0010801:53. Земельный участок, категория земель: земли сельскохозяйственного назначения, разрешенное использование: для ведения сельскохозяйственного производства, общая площадь 38664 кв.м., адрес объекта: Пензенская область, Городищенский район, примерно в 1950 м по направлению на северо-восток от ориентира нежилое здание, расположенного за пределами участка, адрес ориентира: с. Верхний Шкафт, ул. Молодежная, д. 2. Кадастровый (или условный номер): 58:07:0010801:53., Заявка на приобретение инвест.паев № 767-416-101 от 03/10/2011.</p>	<p>39 599,39 (Тридцать девять тысяч пятьсот девяносто девять рублей тридцать девять копеек)</p>
19.	<p>58:07:0010801:54. Земельный участок, категория земель: земли сельскохозяйственного назначения, разрешенное использование: для ведения сельскохозяйственного производства, общая площадь 20576 кв.м., адрес объекта: Пензенская область, Городищенский район, примерно в 2270 м по направлению на север от ориентира нежилое здание, расположенного за пределами участка, адрес ориентира: с. Верхний Шкафт, ул. Молодежная, д. 2. Кадастровый (или условный номер): 58:07:0010801:54. Существующие ограничения (обременения) права: не зарегистрировано.; Заявка на приобретение инвест.паев № 767-416-101 от 03/10/2011.</p>	<p>12 656,57 (Двенадцать тысяч шестьсот пятьдесят шесть рублей пятьдесят семь копеек)</p>

20.	<p>58:07:0010801:55. Земельный участок, категория земель: земли сельскохозяйственного назначения, разрешенное использование: для ведения сельскохозяйственного производства, общая площадь 1201452 кв.м., адрес объекта: Пензенская область, Городищенский район, примерно в 1280 м по направлению на северо-запад от ориентира нежилое здание, расположенного за пределами участка, адрес ориентира: с. Верхний Шкафт, ул. Молодежная, д. 2. Кадастровый (или условный номер): 58:07:0010801:55., Заявка на приобретение инвест.паев № 767-416-101 от 03/10/2011.</p>	<p>459 202,10 (Четыреста пятьдесят девять тысяч двести два рубля десять копеек)</p>
21.	<p>58:07:0010801:56. Земельный участок, категория земель: земли сельскохозяйственного назначения, разрешенное использование: для ведения сельскохозяйственного производства, общая площадь 4150 кв.м., адрес объекта: Пензенская область, Городищенский район, примерно в 3180 м по направлению на северо-запад от ориентира нежилое здание, расположенного за пределами участка, адрес ориентира: с. Верхний Шкафт, ул. Молодежная, д. 2. Кадастровый (или условный номер): 58:07:0010801:56., Заявка на приобретение инвест.паев № 767-416-101 от 03/10/2011.</p>	<p>1 586,15 (Одна тысяча пятьсот восемьдесят шесть рублей пятнадцать копеек)</p>
22.	<p>58:07:0010801:57. Земельный участок, категория земель: земли сельскохозяйственного назначения, разрешенное использование: для ведения сельскохозяйственного производства, общая площадь 3690 кв.м., адрес объекта: Пензенская область, Городищенский район, примерно в 3570 м по направлению на северо-запад от ориентира нежилое здание, расположенного за пределами участка, адрес ориентира: с. Верхний Шкафт, ул. Молодежная, д. 2. Кадастровый (или условный номер): 58:07:0010801:57., Заявка на приобретение инвест.паев № 767-416-101 от 03/10/2011.</p>	<p>1 410,34 (Одна тысяча четыреста десять рублей тридцать четыре копейки)</p>
23.	<p>58:07:0010801:58. Земельный участок, категория земель: земли сельскохозяйственного назначения, разрешенное использование: для ведения сельскохозяйственного производства, общая площадь 1318 кв.м., адрес объекта: Пензенская область, Городищенский район, примерно в 3650 м по направлению на северо-запад от ориентира нежилое здание,</p>	<p>503,75 (Пятьсот три рубля семьдесят пять копеек)</p>

	расположенного за пределами участка, адрес ориентира: с. Верхний Шкафт, ул. Молодежная, д. 2. Кадастровый (или условный номер): 58:07:0010801:58., Заявка на приобретение инвест.паев № 767-416-101 от 03/10/2011.	
24.	58:07:0010801:59. Земельный участок, категория земель: земли сельскохозяйственного назначения, разрешенное использование: для ведения сельскохозяйственного производства, общая площадь 5904 кв.м., адрес объекта: Пензенская область, Городищенский район, примерно в 3800 м по направлению на северо-запад от ориентира нежилое здание, расположенного за пределами участка, адрес ориентира: с. Верхний Шкафт, ул. Молодежная, д. 2. Кадастровый (или условный номер): 58:07:0010801:59., Заявка на приобретение инвест.паев № 767-416-101 от 03/10/2011.	2 256,54 (Две тысячи двести пятьдесят шесть рублей пятьдесят четыре копейки)
25.	58:07:0010801:60. Земельный участок, категория земель: земли сельскохозяйственного назначения, разрешенное использование: для ведения сельскохозяйственного производства, общая площадь 3656 кв.м., адрес объекта: Пензенская область, Городищенский район, примерно в 4100 м по направлению на северо-запад от ориентира нежилое здание, расположенного за пределами участка, адрес ориентира: с. Верхний Шкафт, ул. Молодежная, д. 2. Кадастровый (или условный номер): 58:07:0010801:60., Заявка на приобретение инвест.паев № 767-416-101 от 03/10/2011.	1 572,01 (Одна тысяча пятьсот семьдесят два рубля одна копейка)
26.	58:07:0010801:61. Земельный участок, категория земель: земли сельскохозяйственного назначения, разрешенное использование: для ведения сельскохозяйственного производства, общая площадь 462 кв.м., адрес объекта: Пензенская область, Городищенский район, примерно в 4340 м по направлению на северо-запад от ориентира нежилое здание, расположенного за пределами участка, адрес ориентира: с. Верхний Шкафт, ул. Молодежная, д. 2. Кадастровый (или условный номер): 58:07:0010801:61., Заявка на приобретение инвест.паев № 767-416-101 от 03/10/2011.	176,58 (Сто семьдесят шесть рублей пятьдесят восемь копеек)

27.	58:07:0010801:62. Земельный участок, категория земель: земли сельскохозяйственного назначения, разрешенное использование: для ведения сельскохозяйственного производства, общая площадь 2724064 кв.м., адрес объекта: Пензенская область, Городищенский район, примерно в 1020 м по направлению на северо-запад от ориентира нежилое здание, расположенного за пределами участка, адрес ориентира: с. Верхний Шкафт, ул. Молодежная, д. 2. Кадастровый (или условный номер): 58:07:0010801:62., Заявка на приобретение инвест.паев № 767-416-101 от 03/10/2011.	1 041 153,47 (Один миллион сорок одна тысяча сто пятьдесят три рубля сорок семь копеек)
28.	58:07:0010801:63. Земельный участок, категория земель: земли сельскохозяйственного назначения, разрешенное использование: для ведения сельскохозяйственного производства, общая площадь 479261 кв.м., адрес объекта: Пензенская область, Городищенский район, примерно в 3750 м по направлению на северо-запад от ориентира нежилое здание, расположенного за пределами участка, адрес ориентира: с. Верхний Шкафт, ул. Молодежная, д. 2. Кадастровый (или условный номер): 58:07:0010801:63., Заявка на приобретение инвест.паев № 767-416-101 от 03/10/2011.	183 176,41 (Сто восемьдесят три тысячи сто семьдесят шесть рублей сорок одна копейка)
29.	58:07:0010801:64. Земельный участок, категория земель: земли сельскохозяйственного назначения, разрешенное использование: для ведения сельскохозяйственного производства, общая площадь 41562 кв.м., адрес объекта: Пензенская область, Городищенский район, примерно в 3700 м по направлению на северо-запад от ориентира нежилое здание, расположенного за пределами участка, адрес ориентира: с. Верхний Шкафт, ул. Молодежная, д. 2. Кадастровый (или условный номер): 58:07:0010801:64., Заявка на приобретение инвест.паев № 767-416-101 от 03/10/2011.	15 885,24 (Пятнадцать тысяч восемьсот восемьдесят пять рублей двадцать четыре копейки)
30.	58:07:0010801:65. Земельный участок, категория земель: земли сельскохозяйственного назначения, разрешенное использование: для ведения сельскохозяйственного производства, общая площадь 5109 кв.м., адрес объекта: Пензенская область, Городищенский район, примерно в 1270 м по направлению на северо-запад от ориентира нежилое здание,	1 952,69 (Одна тысяча девятьсот пятьдесят два рубля шестьдесят девять копеек)

	расположенного за пределами участка, адрес ориентира: с. Верхний Шкафт, ул. Молодежная, д. 2. Кадастровый (или условный номер): 58:07:0010801:65., Заявка на приобретение инвест.паев № 767-416-101 от 03/10/2011.	
31.	58:07:0010801:66. Земельный участок, категория земель: земли сельскохозяйственного назначения, разрешенное использование: для ведения сельскохозяйственного производства, общая площадь 1029002 кв.м., адрес объекта: Пензенская область, Городищенский район, примерно в 1810 м по направлению на северо-запад от ориентира нежилое здание, расположенного за пределами участка, адрес ориентира: с. Верхний Шкафт, ул. Молодежная, д. 2. Кадастровый (или условный номер): 58:07:0010801:66., Заявка на приобретение инвест.паев № 767-416-101 от 03/10/2011.	393 290,69 (Триста девяносто три тысячи двести девяносто рублей шестьдесят девять копеек)
32.	58:07:0010801:67. Земельный участок, категория земель: земли сельскохозяйственного назначения, разрешенное использование: для ведения сельскохозяйственного производства, общая площадь 31551 кв.м., адрес объекта: Пензенская область, Городищенский район, примерно в 3030 м по направлению на северо-запад от ориентира нежилое здание, расположенного за пределами участка, адрес ориентира: с. Верхний Шкафт, ул. Молодежная, д. 2. Кадастровый (или условный номер): 58:07:0010801:67., Заявка на приобретение инвест.паев № 767-416-101 от 03/10/2011.	12 058,98 (Двенадцать тысяч пятьдесят восемь рублей девяносто восемь копеек)
33.	58:07:0010801:68. Земельный участок, категория земель: земли сельскохозяйственного назначения, разрешенное использование: для ведения сельскохозяйственного производства, общая площадь 20953 кв.м., адрес объекта: Пензенская область, Городищенский район, примерно в 3700 м по направлению на северо-запад от ориентира нежилое здание, расположенного за пределами участка, адрес ориентира: с. Верхний Шкафт, ул. Молодежная, д. 2. Кадастровый (или условный номер): 58:07:0010801:68., Заявка на приобретение инвест.паев № 767-416-101 от 03/10/2011.	9 009,41 (Девять тысяч девять рублей сорок одна копейка)

34.	58:07:0010801:69. Земельный участок, категория земель: земли сельскохозяйственного назначения, разрешенное использование: для ведения сельскохозяйственного производства, общая площадь 210151 кв.м., адрес объекта: Пензенская область, Городищенский район, примерно в 1710 м по направлению на северо-запад от ориентира нежилое здание, расположенного за пределами участка, адрес ориентира: с. Верхний Шкафт, ул. Молодежная, д. 2. Кадастровый (или условный номер): 58:07:0010801:69., Заявка на приобретение инвест.паев № 767-416-101 от 03/10/2011.	80 320,97 (Восемьдесят тысяч триста двадцать рублей девяносто семь копеек)
35.	58:07:0010801:70. Земельный участок, категория земель: земли сельскохозяйственного назначения, разрешенное использование: для ведения сельскохозяйственного производства, общая площадь 298265 кв.м., адрес объекта: Пензенская область, Городищенский район, примерно в 2800 м по направлению на запад от ориентира нежилое здание, расположенного за пределами участка, адрес ориентира: с. Верхний Шкафт, ул. Молодежная, д. 2. Кадастровый (или условный номер): 58:07:0010801:70., Заявка на приобретение инвест.паев № 767-416-101 от 03/10/2011.	113 998,65 (Сто тринадцать тысяч девятьсот девяносто восемь рублей шестьдесят пять копеек)
36.	58:07:0010801:71. Земельный участок, категория земель: земли сельскохозяйственного назначения, разрешенное использование: для ведения сельскохозяйственного производства, общая площадь 1056822 кв.м., адрес объекта: Пензенская область, Городищенский район, примерно в 1500 м по направлению на запад от ориентира нежилое здание, расположенного за пределами участка, адрес ориентира: с. Верхний Шкафт, ул. Молодежная, д. 2. Кадастровый (или условный номер): 58:07:0010801:71., Заявка на приобретение инвест.паев № 767-416-101 от 03/10/2011.	403 923,65 (Четыреста три тысячи девятьсот двадцать три рубля шестьдесят пять копеек)
37.	58:07:0010801:72. Земельный участок, категория земель: земли сельскохозяйственного назначения, разрешенное использование: для ведения сельскохозяйственного производства, общая площадь 8180 кв.м., адрес объекта: Пензенская область, Городищенский район, примерно в 3820 м по направлению от ориентира нежилое здание, расположенного за пределами	3 126,45 (Три тысячи сто двадцать шесть рублей сорок пять копеек)

	участка, адрес ориентира: с. Верхний Шкафт, ул. Молодежная, д. 2. Кадастровый (или условный номер): 58:07:0010801:72., Заявка на приобретение инвест.паев № 767-416-101 от 03/10/2011.	
38.	58:07:0010801:73. Земельный участок, категория земель: земли сельскохозяйственного назначения, разрешенное использование: для ведения сельскохозяйственного производства, общая площадь 1514 кв.м., адрес объекта: Пензенская область, Городищенский район, примерно в 3850 м по направлению на юго-запад от ориентира нежилое здание, расположенного за пределами участка, адрес ориентира: с. Верхний Шкафт, ул. Молодежная, д. 2. Кадастровый (или условный номер): 58:07:0010801:73., Заявка на приобретение инвест.паев № 767-416-101 от 03/10/2011.	578,66 (Пятьсот семьдесят восемь рублей шестьдесят шесть копеек)
39.	58:07:0010801:74. Земельный участок, категория земель: земли сельскохозяйственного назначения, разрешенное использование: для ведения сельскохозяйственного производства, общая площадь 1090 кв.м., адрес объекта: Пензенская область, Городищенский район, примерно в 3050 м по направлению на юго-запад от ориентира нежилое здание, расположенного за пределами участка, адрес ориентира: с. Верхний Шкафт, ул. Молодежная, д. 2. Кадастровый (или условный номер): 58:07:0010801:74., Заявка на приобретение инвест.паев № 767-416-101 от 03/10/2011.	416,60 (Четыреста шестнадцать рублей шестьдесят копеек)
40.	58:07:0010801:75. Земельный участок, категория земель: земли сельскохозяйственного назначения, разрешенное использование: для ведения сельскохозяйственного производства, общая площадь 3179 кв.м., адрес объекта: Пензенская область, Городищенский район, примерно в 2160 м по направлению на юго-запад от ориентира нежилое здание, расположенного за пределами участка, адрес ориентира: с. Верхний Шкафт, ул. Молодежная, д. 2. Кадастровый (или условный номер): 58:07:0010801:75., Заявка на приобретение инвест.паев № 767-416-101 от 03/10/2011.	1 215,04 (Одна тысяча двести пятнадцать рублей четыре копейки)

41.	58:07:0010801:76. Земельный участок, категория земель: земли сельскохозяйственного назначения, разрешенное использование: для ведения сельскохозяйственного производства, общая площадь 15300 кв.м., адрес объекта: Пензенская область, Городищенский район, примерно в 2640 м по направлению на юго-запад от ориентира нежилое здание, расположенного за пределами участка, адрес ориентира: с. Верхний Шкафт, ул. Молодежная, д. 2. Кадастровый (или условный номер): 58:07:0010801:76., Заявка на приобретение инвест.паев № 767-416-101 от 03/10/2011.	5 847,76 (Пять тысяч восемьсот сорок семь рублей семьдесят шесть копеек)
42.	58:07:0010801:77. Земельный участок, категория земель: земли сельскохозяйственного назначения, разрешенное использование: для ведения сельскохозяйственного производства, общая площадь 575290 кв.м., адрес объекта: Пензенская область, Городищенский район, примерно в 1680 м по направлению на юго-запад от ориентира нежилое здание, расположенного за пределами участка, адрес ориентира: с. Верхний Шкафт, ул. Молодежная, д. 2. Кадастровый (или условный номер): 58:07:0010801:77., Заявка на приобретение инвест.паев № 767-416-101 от 03/10/2011.	219 879,27 (Двести девятнадцать тысяч восемьсот семьдесят девять рублей двадцать семь копеек)
43.	58:07:0010801:79. Земельный участок, категория земель: земли сельскохозяйственного назначения, разрешенное использование: для ведения сельскохозяйственного производства, общая площадь 3297 кв.м., адрес объекта: Пензенская область, Городищенский район, примерно в 2070 м по направлению на юго-запад от ориентира нежилое здание, расположенного за пределами участка, адрес ориентира: с. Верхний Шкафт, ул. Молодежная, д. 2. Кадастровый (или условный номер): 58:07:0010801:79., Заявка на приобретение инвест.паев № 767-416-101 от 03/10/2011.	1 260,14 (Одна тысяча двести шестьдесят рублей четырнадцать копеек)
44.	58:07:0010801:80. Земельный участок, категория земель: земли сельскохозяйственного назначения, разрешенное использование: для ведения сельскохозяйственного производства, общая площадь 4598 кв.м., адрес объекта: Пензенская область, Городищенский район, примерно в 2090 м по направлению на юго-запад от ориентира нежилое здание,	1 757,38 (Одна тысяча семьсот пятьдесят семь рублей тридцать восемь копеек)

	расположенного за пределами участка, адрес ориентира: с. Верхний Шкафт, ул. Молодежная, д. 2. Кадастровый (или условный номер): 58:07:0010801:80., Заявка на приобретение инвест.паев № 767-416-101 от 03/10/2011.	
45.	58:07:0011202:177. Земельный участок, категория земель: земли сельскохозяйственного назначения, разрешенное использование: для ведения сельскохозяйственного производства, общая площадь 409497 кв.м., адрес объекта: Пензенская область, Городищенский район, примерно в 5000 м по направлению на северо-восток от ориентира нежилое здание, расположенного за пределами участка, адрес ориентира: с. Русский Ишим, ул. Молодежная, 1 А. Кадастровый (или условный номер): 58:07:0011202:177., Заявка на приобретение инвест.паев № 767-416-101 от 03/10/2011.	156 512,19 (Сто пятьдесят шесть тысяч пятьсот двенадцать рублей девятнадцать копеек)
46.	58:07:0011202:178. Земельный участок, категория земель: земли сельскохозяйственного назначения, разрешенное использование: для ведения сельскохозяйственного производства, общая площадь 376095 кв.м., адрес объекта: Пензенская область, Городищенский район, примерно в 5640 м по направлению на северо-восток от ориентира нежилое здание, расположенного за пределами участка, адрес ориентира: с. Русский Ишим, ул. Молодежная, 1 А. Кадастровый (или условный номер): 58:07:0011202:178., Заявка на приобретение инвест.паев № 767-416-101 от 03/10/2011.	143 745,75 (Сто сорок три тысячи семьсот сорок пять рублей семьдесят пять копеек)
47.	58:07:0011202:179. Земельный участок, категория земель: земли сельскохозяйственного назначения, разрешенное использование: для ведения сельскохозяйственного производства, общая площадь 81283 кв.м., адрес объекта: Пензенская область, Городищенский район, примерно в 3470 м по направлению на северо-восток от ориентира нежилое здание, расположенного за пределами участка, адрес ориентира: с. Русский Ишим, ул. Молодежная, 1 А. Кадастровый (или условный номер): 58:07:0011202:179., Заявка на приобретение инвест.паев № 767-416-101 от 03/10/2011.	31 066,85 (Тридцать одна тысяча шестьдесят шесть рублей восемьдесят пять копеек)
48.	58:07:0011202:181. Земельный участок, категория земель: земли сельскохозяйственного назначения, разрешенное использование: для ведения	16 411,21 (Шестнадцать тысяч четыреста одиннадцать рублей двадцать одна копейка)

	<p>сельскохозяйственного производства, общая площадь 14935 кв.м., адрес объекта: Пензенская область, Городищенский район, примерно в 8140 м по направлению на северо-восток от ориентира нежилое здание, расположенного за пределами участка, адрес ориентира: с. Русский Ишим, ул. Молодежная, 1 А. Кадастровый (или условный номер): 58:07:0011202:181., Заявка на приобретение инвест.паев № 767-416-101 от 03/10/2011.</p>	
49.	<p>58:07:0011202:182. Земельный участок, категория земель: земли сельскохозяйственного назначения, разрешенное использование: для ведения сельскохозяйственного производства, общая площадь 350046 кв.м., адрес объекта: Пензенская область, Городищенский район, примерно в 6800 м по направлению на северо-восток от ориентира нежилое здание, расположенного за пределами участка, адрес ориентира: с. Русский Ишим, ул. Молодежная, 1 А. Кадастровый (или условный номер): 58:07:0011202:182., Заявка на приобретение инвест.паев № 767-416-101 от 03/10/2011.</p>	<p>133 789,66 (Сто тридцать три тысячи семьсот восемьдесят девять рублей шестьдесят шесть копеек)</p>
50.	<p>58:07:0011202:183. Земельный участок, категория земель: земли сельскохозяйственного назначения, разрешенное использование: для ведения сельскохозяйственного производства, общая площадь 156994 кв.м., адрес объекта: Пензенская область, Городищенский район, примерно в 7890 м по направлению на северо-восток от ориентира нежилое здание, расположенного за пределами участка, адрес ориентира: с. Русский Ишим, ул. Молодежная, 1 А. Кадастровый (или условный номер): 58:07:0011202:183., Заявка на приобретение инвест.паев № 767-416-101 от 03/10/2011.</p>	<p>60 004,04 (Шестьдесят тысяч четыре рубля четыре копейки)</p>
51.	<p>58:07:0011202:184. Земельный участок, категория земель: земли сельскохозяйственного назначения, разрешенное использование: для ведения сельскохозяйственного производства, общая площадь 41891 кв.м., адрес объекта: Пензенская область, Городищенский район, примерно в 7130 м по направлению на северо-восток от ориентира нежилое здание, расположенного за пределами участка, адрес ориентира: с. Русский Ишим, ул. Молодежная, 1 А. Кадастровый (или условный номер): 58:07:011202:184.,</p>	<p>16 010,99 (Шестнадцать тысяч десять рублей девяносто девять копеек)</p>

	Заявка на приобретение инвест.паев № 767-416-101 от 03/10/2011.	
52.	58:07:0011202:185. Земельный участок, категория земель: земли сельскохозяйственного назначения, разрешенное использование: для ведения сельскохозяйственного производства, общая площадь 70454 кв.м., адрес объекта: Пензенская область, Городищенский район, примерно в 6260 м по направлению на северо-восток от ориентира нежилое здание, расположенного за пределами участка, адрес ориентира: с. Русский Ишим, ул. Молодежная, 1 А. Кадастровый (или условный номер): 58:07:0011202:185., Заявка на приобретение инвест.паев № 767-416-101 от 03/10/2011.	26 927,94 (Двадцать шесть тысяч девятьсот двадцать семь рублей девяносто четыре копейки)
53.	58:07:0011202:186. Земельный участок, категория земель: земли сельскохозяйственного назначения, разрешенное использование: для ведения сельскохозяйственного производства, общая площадь 23510 кв.м., адрес объекта: Пензенская область, Городищенский район, примерно в 5820 м по направлению на северо-восток от ориентира нежилое здание, расположенного за пределами участка, адрес ориентира: с. Русский Ишим, ул. Молодежная, 1 А. Кадастровый (или условный номер): 58:07:0011202:186., Заявка на приобретение инвест.паев № 767-416-101 от 03/10/2011.	8 985,66 (Восемь тысяч девятьсот восемьдесят пять рублей шестьдесят шесть копеек)
54.	58:07:0011202:187. Земельный участок, категория земель: земли сельскохозяйственного назначения, разрешенное использование: для ведения сельскохозяйственного производства, общая площадь 18000 кв.м., адрес объекта: Пензенская область, Городищенский район, примерно в 4720 м по направлению на северо-восток от ориентира нежилое здание, расположенного за пределами участка, адрес ориентира: с. Русский Ишим, ул. Молодежная, 1 А. Кадастровый (или условный номер): 58:07:0011202:187., Заявка на приобретение инвест.паев № 767-416-101 от 03/10/2011.	6 879,70 (Шесть тысяч восемьсот семьдесят девять рублей семьдесят копеек)
55.	58:07:0011202:188. Земельный участок, категория земель: земли сельскохозяйственного назначения, разрешенное использование: для ведения сельскохозяйственного производства, общая площадь 75784 кв.м., адрес объекта: Пензенская область, Городищенский район, примерно в 7270	57 251,33 (Пятьдесят семь тысяч двести пятьдесят один рубль тридцать три копейки)

	м по направлению на северо-восток от ориентира нежилое здание, расположенного за пределами участка, адрес ориентира: с. Русский Ишим, ул. Молодежная, 1 А. Кадастровый (или условный номер): 58:07:0011202:188., Заявка на приобретение инвест.паев № 767-416-101 от 03/10/2011.	
56.	58:07:0011202:189. Земельный участок, категория земель: земли сельскохозяйственного назначения, разрешенное использование: для ведения сельскохозяйственного производства, общая площадь 57215 кв.м., адрес объекта: Пензенская область, Городищенский район, примерно в 6900 м по направлению на северо-восток от ориентира нежилое здание, расположенного за пределами участка, адрес ориентира: с. Русский Ишим, ул. Молодежная, 1 А. Кадастровый (или условный номер): 58:07:0011202:189., Заявка на приобретение инвест.паев № 767-416-101 от 03/10/2011.	21 867,92 (Двадцать одна тысяча восемьсот шестьдесят семь рублей девяносто две копейки)
57.	58:07:0011202:190. Земельный участок, категория земель: земли сельскохозяйственного назначения, разрешенное использование: для ведения сельскохозяйственного производства, общая площадь 68264 кв.м., адрес объекта: Пензенская область, Городищенский район, примерно в 6500 м по направлению на северо-восток от ориентира нежилое здание, расположенного за пределами участка, адрес ориентира: с. Русский Ишим, ул. Молодежная, 1 А. Кадастровый (или условный номер): 58:07:0011202:190., Заявка на приобретение инвест.паев № 767-416-101 от 03/10/2011.	26 090,91 (Двадцать шесть тысяч девяносто рублей девяносто одна копейка)
58.	58:07:0011202:191. Земельный участок, категория земель: земли сельскохозяйственного назначения, разрешенное использование: для ведения сельскохозяйственного производства, общая площадь 17513 кв.м., адрес объекта: Пензенская область, Городищенский район, примерно в 7070 м по направлению на северо-восток от ориентира нежилое здание, расположенного за пределами участка, адрес ориентира: с. Русский Ишим, ул. Молодежная, 1 А. Кадастровый (или условный номер): 58:07:0011202:191., Заявка на приобретение инвест.паев № 767-416-101 от 03/10/2011.	6 693,57 (Шесть тысяч шестьсот девяносто три рубля пятьдесят семь копеек)

59.	58:07:0011202:192. Земельный участок, категория земель: земля сельскохозяйственного назначения, разрешенное использование: для ведения сельскохозяйственного производства, общая площадь 24913 кв.м., адрес объекта: Пензенская область, Городищенский район, примерно в 7160 м по направлению на северо-восток от ориентира нежилое здание, расположенного за пределами участка, адрес ориентира: с. Русский Ишим, ул. Молодежная, 1 А. Кадастровый (или условный номер): 58:07:0011202:192., Заявка на приобретение инвест.паев № 767-416-101 от 03/10/2011.	9 521,89 (Девять тысяч пятьсот двадцать один рубль восемьдесят девять копеек)
60.	58:07:0011202:193. Земельный участок, категория земель: земли сельскохозяйственного назначения, разрешенное использование: для ведения сельскохозяйственного производства, общая площадь 30788 кв.м., адрес объекта: Пензенская область, Городищенский район, примерно в 7900 м по направлению на северо-восток от ориентира нежилое здание, расположенного за пределами участка, адрес ориентира: с. Русский Ишим, ул. Молодежная, 1 А. Кадастровый (или условный номер): 58:07:0011202:193., Заявка на приобретение инвест.паев № 767-416-101 от 03/10/2011.	12 043,15 (Двенадцать тысяч сорок три рубля пятнадцать копеек)
61.	58:07:0011204:67. Земельный участок, категория земель: земли сельскохозяйственного назначения, разрешенное использование: для ведения сельскохозяйственного производства, общая площадь 815478 кв.м., адрес объекта: Пензенская область, Городищенский район, примерно в 3630 м по направлению на северо-запад от ориентира нежилое здание, расположенного за пределами участка, адрес ориентира: с. Русский Ишим, ул. Молодежная, 1 А. Кадастровый (или условный номер): 58:07:0011204:67., Заявка на приобретение инвест.паев № 767-416-101 от 03/10/2011.	311 680,55 (Триста одиннадцать тысяч шестьсот восемьдесят рублей пятьдесят пять копеек)
62.	58:07:0011204:68. Земельный участок, категория земель: земли сельскохозяйственного назначения, разрешенное использование: для ведения сельскохозяйственного производства, общая площадь 1629618 кв.м., адрес объекта: Пензенская область, Городищенский район, примерно в 2800 м по направлению на северо-запад от ориентира нежилое здание,	622 849,70 (Шестьсот двадцать две тысячи восемьсот сорок девять рублей семьдесят копеек)

	расположенного за пределами участка, адрес ориентира: с. Русский Ишим, ул. Молодежная, 1 А. Кадастровый (или условный номер): 58:07:0011204:68., Заявка на приобретение инвест.паев № 767-416-101 от 03/10/2011.	
63.	58:07:0011204:69. Земельный участок, категория земель: земли сельскохозяйственного назначения, разрешенное использование: для ведения сельскохозяйственного производства, общая площадь 861120 кв.м., адрес объекта: Пензенская область, Городищенский район, примерно в 1670 м по направлению на северо-запад от ориентира нежилое здание, расположенного за пределами участка, адрес ориентира: с. Русский Ишим, ул. Молодежная, 1 А. Кадастровый (или условный номер): 58:07:0011204:69., Заявка на приобретение инвест.паев № 767-416-101 от 03/10/2011.	329 125,19 (Триста двадцать девять тысяч сто двадцать пять рублей девятнадцать копеек)
64.	58:07:0011204:70. Земельный участок, категория земель: земли сельскохозяйственного назначения, разрешенное использование: для ведения сельскохозяйственного производства, общая площадь 57907 кв.м., адрес объекта: Пензенская область, Городищенский район, примерно в 2560 м по направлению на северо-восток от ориентира нежилое здание, расположенного за пределами участка, адрес ориентира: с. Русский Ишим, ул. Молодежная, 1 А. Кадастровый (или условный номер): 58:07:0011204:70., Заявка на приобретение инвест.паев № 767-416-101 от 03/10/2011.	22 132,40 (Двадцать две тысячи сто тридцать два рубля сорок копеек)
65.	58:07:0011204:71. Земельный участок, категория земель: земли сельскохозяйственного назначения, разрешенное использование: для ведения сельскохозяйственного производства, общая площадь 8907 кв.м., адрес объекта: Пензенская область, Городищенский район, примерно в 3040 м по направлению на северо-восток от ориентира нежилое здание, расположенного за пределами участка, адрес ориентира: с. Русский Ишим, ул. Молодежная, 1 А. Кадастровый (или условный номер): 58:07:0011204:71., Заявка на приобретение инвест.паев № 767-416-101 от 03/10/2011.	3 829,84 (Три тысячи восемьсот двадцать девять рублей восемьдесят четыре копейки)
66.	58:07:0011204:72. Земельный участок, категория земель: земли сельскохозяйственного назначения, разрешенное использование: для ведения	51 630,29 (Пятьдесят одна тысяча шестьсот тридцать рублей двадцать девять копеек)

	<p>сельскохозяйственного производства, общая площадь 135085 кв.м., адрес объекта: Пензенская область, Городищенский район, примерно в 2460 м по направлению на северо-восток от ориентира нежилое здание, расположенного за пределами участка, адрес ориентира: с. Русский Ишим, ул. Молодежная, 1 А. Кадастровый (или условный номер): 58:07:0011204:72., Заявка на приобретение инвест.паев № 767-416-101 от 03/10/2011.</p>	
67.	<p>58:07:0011204:73. Земельный участок, категория земель: земли сельскохозяйственного назначения, разрешенное использование: для ведения сельскохозяйственного производства, общая площадь 34791 кв.м., адрес объекта: Пензенская область, Городищенский район, примерно в 3090 м по направлению на северо-восток от ориентира нежилое здание, расположенного за пределами участка, адрес ориентира: с. Русский Ишим, ул. Молодежная, 1 А. Кадастровый (или условный номер): 58:07:0011204:73., Заявка на приобретение инвест.паев № 767-416-101 от 03/10/2011.</p>	<p>13 297,33 (Тринадцать тысяч двести девяносто семь рублей тридцать три копейки)</p>
68.	<p>58:07:0011204:74. Земельный участок, категория земель: земли сельскохозяйственного назначения, разрешенное использование: для ведения сельскохозяйственного производства, общая площадь 195155 кв.м., адрес объекта: Пензенская область, Городищенский район, примерно в 4080 м по направлению на северо-запад от ориентира нежилое здание, расположенного за пределами участка, адрес ориентира: с. Русский Ишим, ул. Молодежная, 1 А. Кадастровый (или условный номер): 58:07:0011204:74., Заявка на приобретение инвест.паев № 767-416-101 от 03/10/2011.</p>	<p>74 589,40 (Семьдесят четыре тысячи пятьсот восемьдесят девять рублей сорок копеек)</p>
69.	<p>58:07:0011204:75. Земельный участок, категория земель: земли сельскохозяйственного назначения, разрешенное использование: для ведения сельскохозяйственного производства, общая площадь 937274 кв.м., адрес объекта: Пензенская область, Городищенский район, примерно в 6500 м по направлению на северо-восток от ориентира нежилое здание, расположенного за пределами участка, адрес ориентира: с. Русский Ишим, ул. Молодежная, 1 А. Кадастровый (или условный номер): 58:07:0011204:75.,</p>	<p>358 231,70 (Триста пятьдесят восемь тысяч двести тридцать один рубль семьдесят копеек)</p>

	Заявка на приобретение инвест.паев № 767-416-101 от 03/10/2011.	
70.	58:07:0011204:76. Земельный участок, категория земель: земли сельскохозяйственного назначения, разрешенное использование: для ведения сельскохозяйственного производства, общая площадь 121575 кв.м., адрес объекта: Пензенская область, Городищенский район, примерно в 3200 м по направлению на северо-запад от ориентира нежилое здание, расположенного за пределами участка, адрес ориентира: с. Русский Ишим, ул. Молодежная, 1 А. Кадастровый (или условный номер): 58:07:0011204:76., Заявка на приобретение инвест.паев № 767-416-101 от 03/10/2011.	46 466,69 (Сорок шесть тысяч четыреста шестьдесят шесть рублей шестьдесят девять копеек)
71.	58:07:0011301:41. Земельный участок, категория земель: земли сельскохозяйственного назначения, разрешенное использование: для ведения сельскохозяйственного производства, общая площадь 2370 кв.м., адрес объекта: Пензенская область, Городищенский район, примерно в 3100 м по направлению на юго-запад от ориентира нежилое здание, расположенного за пределами участка, адрес ориентира: с. Верхний Шкафт, ул. Молодежная, д. 2. Кадастровый (или условный номер): 58:07:0011301:41., Заявка на приобретение инвест.паев № 767-416-101 от 03/10/2011.	905,82 (Девятьсот пять рублей восемьдесят две копейки)
72.	58:07:0011301:42. Земельный участок, категория земель: земли сельскохозяйственного назначения, разрешенное использование: для ведения сельскохозяйственного производства, общая площадь 11964 кв.м., адрес объекта: Пензенская область, Городищенский район, примерно в 3520 м по направлению на юго-запад от ориентира нежилое здание, расположенного за пределами участка, адрес ориентира: с. Верхний Шкафт, ул. Молодежная, д. 2. Кадастровый (или условный номер): 58:07:0011301:42., Заявка на приобретение инвест.паев № 767-416-101 от 03/10/2011.	4 572,71 (Четыре тысячи пятьсот семьдесят два рубля семьдесят одна копейка)

73.	58:07:0011301:43. Земельный участок, категория земель: земли сельскохозяйственного назначения, разрешенное использование: для ведения сельскохозяйственного производства, общая площадь 35996 кв.м., адрес объекта: Пензенская область, Городищенский район, примерно в 3280 м по направлению на юг от ориентира нежилое здание, расположенного за пределами участка, адрес ориентира: с. Верхний Шкафт, ул. Молодежная, д. 2. Кадастровый (или условный номер): 58:07:0011301:43., Заявка на приобретение инвест.паев № 767-416-101 от 03/10/2011.	13 757,89 (Тринадцать тысяч семьсот пятьдесят семь рублей восемьдесят девять копеек)
74.	58:07:0011301:44. Земельный участок, категория земель: земли сельскохозяйственного назначения, разрешенное использование: для ведения сельскохозяйственного производства, общая площадь 2112 кв.м., адрес объекта: Пензенская область, Городищенский район, примерно в 2790 м по направлению на юго-восток от ориентира нежилое здание, расположенного за пределами участка, адрес ориентира: с. Верхний Шкафт, ул. Молодежная, д. 2. Кадастровый (или условный номер): 58:07:0011301:44., Заявка на приобретение инвест.паев № 767-416-101 от 03/10/2011.	807,22 (Восемьсот семь рублей двадцать две копейки)
75.	58:07:0011301:45. Земельный участок, категория земель: земли сельскохозяйственного назначения, разрешенное использование: для ведения сельскохозяйственного производства, общая площадь 357695 кв.м., адрес объекта: Пензенская область, Городищенский район, примерно в 3440 м по направлению на юг от ориентира нежилое здание, расположенного за пределами участка, адрес ориентира: с. Верхний Шкафт, ул. Молодежная, д. 2. Кадастровый (или условный номер): 58:07:0011301:45., Заявка на приобретение инвест.паев № 767-416-101 от 03/10/2011.	136 713,15 (Сто тридцать шесть тысяч семьсот тринадцать рублей пятнадцать копеек)
76.	58:07:0011301:46. Земельный участок, категория земель: земли сельскохозяйственного назначения, разрешенное использование: для ведения сельскохозяйственного производства, общая площадь 6518 кв.м., адрес объекта: Пензенская область, Городищенский район, примерно в 4610 м по направлению на юго-восток от ориентира нежилое здание,	2 491,21 (Две тысячи четыреста девяносто один рубль двадцать одна копейка)

	расположенного за пределами участка, адрес ориентира: с. Верхний Шкафт, ул. Молодежная, д. 2. Кадастровый (или условный номер): 58:07:0011301:46., Заявка на приобретение инвест.паев № 767-416-101 от 03/10/2011.	
77.	58:07:0011301:47. Земельный участок, категория земель: земли сельскохозяйственного назначения, разрешенное использование: для ведения сельскохозяйственного производства, общая площадь 2492 кв.м., адрес объекта: Пензенская область, Городищенский район, примерно в 5340 м по направлению на юго-восток от ориентира нежилое здание, расположенного за пределами участка, адрес ориентира: с. Верхний Шкафт, ул. Молодежная, д. 2. Кадастровый (или условный номер): 58:07:0011301:47., Заявка на приобретение инвест.паев № 767-416-101 от 03/10/2011.	952,46 (Девятьсот пятьдесят два рубля сорок шесть копеек)
78.	58:07:0011301:48. Земельный участок, категория земель: земли сельскохозяйственного назначения, разрешенное использование: для ведения сельскохозяйственного производства, общая площадь 2759 кв.м., адрес объекта: Пензенская область, Городищенский район, примерно в 6010 м по направлению на юго-восток от ориентира нежилое здание, расположенного за пределами участка, адрес ориентира: с. Верхний Шкафт, ул. Молодежная, д. 2. Кадастровый (или условный номер): 58:07:0011301:48., Заявка на приобретение инвест.паев № 767-416-101 от 03/10/2011.	1 054,50 (Одна тысяча пятьдесят четыре рубля пятьдесят копеек)
79.	58:07:0011301:49. Земельный участок, категория земель: земли сельскохозяйственного назначения, разрешенное использование: для ведения сельскохозяйственного производства, общая площадь 22135 кв.м., адрес объекта: Пензенская область, Городищенский район, примерно в 6290 м по направлению на юго-восток от ориентира нежилое здание, расположенного за пределами участка, адрес ориентира: с. Верхний Шкафт, ул. Молодежная, д. 2. Кадастровый (или условный номер): 58:07:0011301:49., Заявка на приобретение инвест.паев № 767-416-101 от 03/10/2011.	8 460,13 (Восемь тысяч четыреста шестьдесят рублей тринадцать копеек)

80.	58:07:0011301:50. Земельный участок, категория земель: земли сельскохозяйственного назначения, разрешенное использование: для ведения сельскохозяйственного производства, общая площадь 147086 кв.м., адрес объекта: Пензенская область, Городищенский район, примерно в 2520 м по направлению на юг от ориентира нежилое здание, расположенного за пределами участка, адрес ориентира: с. Верхний Шкафт, ул. Молодежная, д. 2. Кадастровый (или условный номер): 58:07:0011301:50., Заявка на приобретение инвест.паев № 767-416-101 от 03/10/2011.	56 217,14 (Пятьдесят шесть тысяч двести семнадцать рублей четырнадцать копеек)
81.	58:07:0020101:69. Земельный участок, категория земель: земли сельскохозяйственного назначения, разрешенное использование: для ведения сельскохозяйственного производства, общая площадь 938594 кв.м., адрес объекта: Пензенская область, Городищенский район, примерно в 350 м по направлению на юг от ориентира нежилое здание, расположенного за пределами участка, адрес ориентира: с. Русский Ишим, ул. Молодежная, 1 А. Кадастровый (или условный номер): 58:07:0020101:69., Заявка на приобретение инвест.паев № 767-416-101 от 03/10/2011.	358 736,22 (Триста пятьдесят восемь тысяч семьсот тридцать шесть рублей двадцать две копейки)
82.	58:07:0020205:150. Зем. участ., кат. земель: земли сельскохозназнач., разреш. исполъз.: для вед. сельскохоз. Произв., общая площадь 800 985 кв.м., адрес объекта: Пензенская область, Городищенский район, примерно в 1 км по направлению на север от ориентира с. Мордовский Ишим, Допвыдача паёв согл. акта № б/н от 18.04.2012 г.	306 141,24 (Триста шесть тысяч сто сорок один рубль двадцать четыре копейки)
83.	58:07:0020205:151. Зем. участ, кат. земель: земли сельскохоз назнач., разреш. исполъз.: для ведения сельскохозяйства, об. пл 317 500 кв.м., адрес объекта: Пензенская область, Городищенский район, примерно в 0,1 км по направлению на запад от ориентира с. Мордовский Ишим, Допвыдача паёв согл. акта № б/н от 18.04.2012 г.	121 350,39 (Сто двадцать одна тысяча триста пятьдесят рублей тридцать девять копеек)
84.	1. 58:07:0020205:152. Зем. участок, кат. земель: земли сельскохозназначения, разреш. исполъз.: для ведения сельскохозяйства, об. пл. 1 215 500 кв.м., адрес объекта: Пензенская область, Городищенский район, примерно в 0,1 км по направлению на север от ориентира с. Мордовский	793 340,40 (Семьсот девяносто три тысячи триста сорок рублей сорок копеек)

	<p>Ишим, Допвыдача паёв согл. акта № 6/н от 18.04.2012 г. Стоимость земельного участка составляет 754 928,42 (Семьсот пятьдесят четыре тысячи девятьсот двадцать восемь рублей сорок две копейки).</p> <p>2. Имущественные права требования к АКЦИОНЕРНОМУ ОБЩЕСТВУ «СВЯЗЬ ОБЪЕКТОВ ТРАНСПОРТА И ДОБЫЧИ НЕФТИ», возникшие из Соглашения № 0104/ПИФ-С от 22 мая 2014 года об установлении сервитута земельного участка кадастровый (или условный номер): 58:07:020205:152, за период с 01.01.2016 года по 21.02.2017 года в размере 38 411,98 (Тридцать восемь тысяч четыреста одиннадцать рублей девяносто восемь копеек).</p>	
85.	<p>1. 58:07:0020206:36. Зем. участ., кат. земель: земли сельскохоз. назнач., разреш. исп: для вед. сельскохоз. произв, об. Пл. 496 000 кв.м., адрес объекта: Пензенская область, Городищенский район, прим.о в 1,8 км по направлению на северо-запад от ориентира с. Мордовский Ишим, Допвыдача паёв согл. акта № 6/н от 18.04.2012 г. Стоимость земельного участка составляет 231 043,50 (Двести тридцать одна тысяча сорок три рубля пятьдесят копеек).</p> <p>2. Имущественные права требования к АКЦИОНЕРНОМУ ОБЩЕСТВУ «СВЯЗЬ ОБЪЕКТОВ ТРАНСПОРТА И ДОБЫЧИ НЕФТИ», возникшие из Соглашения № 0104/ПИФ-С от 22 мая 2014 года об установлении сервитута земельного участка кадастровый (или условный номер): 58:07:020206:36, за период с 01.01.2016 года по 21.02.2017 года в размере 47 521,84 (Сорок семь тысяч пятьсот двадцать один рубль восемьдесят четыре копейки).</p>	<p>278 565,34 (Двести семьдесят восемь тысяч пятьсот шестьдесят пять рублей тридцать четыре копейки)</p>
86.	<p>1. 58:07:0020206:37. Зем. участ., кат. земель: земли сельскохоз. назнач., разреш. исполъз: для вед. сельскохоз. произв, об. Пл. 1 118 000 кв.м., адрес объекта: Пензенская область, Городищенский район, прим. в 2,8 км по направ. на северо-запад от ориентира с. Мордовский Ишим, Допвыдача паёв согл. акта № 6/н от 18.04.2012 г. Стоимость земельного участка составляет 477 381,20 (Четыреста семьдесят семь тысяч триста восемьдесят один рубль</p>	<p>525 174,08 (Пятьсот двадцать пять тысяч сто семьдесят четыре рубля восемь копеек)</p>

	<p>двадцать копеек).</p> <p>2. Имущественные права требования к АКЦИОНЕРНОМУ ОБЩЕСТВУ «СВЯЗЬ ОБЪЕКТОВ ТРАНСПОРТА И ДОБЫЧИ НЕФТИ», возникшие из Соглашения № 0104/ПИФ-С от 22 мая 2014 года об установлении сервитута земельного участка кадастровый (или условный номер): 58:07:020206:37, за период с 01.01.2016 года по 21.02.2017 года в размере 47 792,88 (Сорок семь тысяч семьсот девяносто два рубля восемьдесят восемь копеек).</p>	
87.	<p>58:07:0020206:38. Зем. участ., кат. земель: земли сельскохоз. назнач., разреш. исполыз: для вед. сельскохоз. произв, об. Пл. 249 000 кв.м., адрес объекта: Пензенская область, Городищенский район, прим. в 1,9 км по направлению на север от ориентира с. Мордовский Ишим, Допвыдача паёв согл. акта № б/н от 18.04.2012 г.</p>	<p>212 643,86 (Двести двенадцать тысяч шестьсот сорок три рубля восемьдесят шесть копеек)</p>
88.	<p>58:07:0020206:39. Зем. участ., кат. земель: земли сельск. назнач., разрешенное исп: для ведения сельскохоз. Произв., общая площадь 363 000 кв.м., адрес объекта: Пензенская область, Городищ район, примерно в 0,3 км по направлению на юго-запад от ориентира с. Н.Ишим, Допвыдача паёв согл. акта № б/н от 18.04.2012 г.</p>	<p>138 740,76 (Сто тридцать восемь тысяч семьсот сорок рублей семьдесят шесть копеек)</p>
89.	<p>58:07:0020206:40. Зем. участок: земли сельскохоз. назнач., разрешенное исп.: для ведения сельскохоз. произв., общая площадь 185 000 кв.м., адрес объекта: Пензенская область, Городищенский район, примерно в 0,1 км по направлению на северо-запад от ориентира с. Н.Ишим, Допвыдача паёв согл. акта № б/н от 18.04.2012 г.</p>	<p>77 889,39 (Семьдесят семь тысяч восемьсот восемьдесят девять рублей тридцать девять копеек)</p>
90.	<p>58:07:0020206:41. Зем. участ., кат. земель: земли сельскохоз. назнач., разреш. исполыз: для ведения сельскохоз. произв., общая площадь 720 300 кв.м., адрес объекта: Пензенская область, Городищенский район, примерно в 0,3 км по направлению на запад от ориентира с. Н.Ишим, Допвыдача паёв согл. акта № б/н от 18.04.2012 г.</p>	<p>275 302,95 (Двести семьдесят пять тысяч триста два рубля девяносто пять копеек)</p>
91.	<p>58:07:0020206:42. Зем. участ, кат. земель: земли сельскохоз.назнач., разреш. исполыз: для ведения сельскохоз. произв., общая площадь 844 500 кв.м., адрес объекта: Пензенская область, Городищенский район, примерно в 0,05 км по направлению на</p>	<p>330 337,92 (Триста тридцать тысяч триста тридцать семь рублей девяносто две копейки)</p>

	юго-восток от ориентира с. Н.Ишим, Допвыдача паёв согл. акта № б/н от 18.04.2012 г.	
92.	<p>1. 58:07:0020206:43. Зем. участ, кат. земель: земли сельскохозяйств. назнач., разреш. исполыз: для ведения сельскохоз. произв., общая площадь 1 615 824 кв.м., адрес объекта: Пензенская область, Городищенский район, примерно в 0,05 км по направлению на запад от ориентира с. Н.Ишим., Допвыдача паёв согл. акта № б/н от 18.04.2012 г. Стоимость земельного участка составляет 632 052,03 (Шестьсот тридцать две тысячи пятьдесят два рубля три копейки).</p> <p>2. Имущественные права требования к АКЦИОНЕРНОМУ ОБЩЕСТВУ «СВЯЗЬ ОБЪЕКТОВ ТРАНСПОРТА И ДОБЫЧИ НЕФТИ», возникшие из Соглашения № 0104/ПИФ-С от 22 мая 2014 года об установлении сервитута земельного участка кадастровый (или условный номер): 58:07:020206:43, за период с 01.01.2016 года по 21.02.2017 года в размере 20 056,74 (Двадцать тысяч пятьдесят шесть рублей семьдесят четыре копейки).</p>	652 108,77 (Шестьсот пятьдесят две тысячи сто восемь рублей семьдесят семь копеек)
93.	58:07:0020206:44. Зем. участок, кат. земель: земли сельскохозяйств. назнач., разреш. исполыз: для ведения сельскохоз. Произв., общая площадь 392 380 кв.м., адрес объекта: Пензенская область, Городищенский район, примерно в 0,7 км по направлению на юго-запад от ориентира с. Н.Ишим, Допвыдача паёв согл. акта № б/н от 18.04.2012 г.	149 969,98 (Сто сорок девять тысяч девятьсот шестьдесят девять рублей девяносто восемь копеек)
94.	58:07:0020206:49. Зем. участ., кат. зем.б: зем. сельс. назнач., разреш. исп: для вед. сельск. произ, об. Пл. 147 980 кв.м., ад об: Пен. об, Город-ий район, прим. в 8,58 км по направ. на с-з от ориент. неж. зд, распол. за пред. уч, ад ориен: с. Мор-ий Ишим, ул. Школьная, 40, Допвыдача паёв согл. акта № б/н от 18.04.2012 г.	127 257,38 (Сто двадцать семь тысяч двести пятьдесят семь рублей тридцать восемь копеек)
95.	58:07:0020206:50. Зем. участ., кат. зем: зем сельскохоз. назнач., разр. испол: для вед. сельск. произв, об. пл. 307 275 кв.м., ад об: Пенз. обл, Город-ий р/н, прим. в 7,76 км по напр.на с-з от ориент. н/з, распол за пред. уч, ад ориент: с. Мор-ий Ишим, ул. Школьная, 40, Допвыдача паёв согл. акта № б/н от 18.04.2012 г.	253 235,03 (Двести пятьдесят три тысячи двести тридцать пять рублей три копейки)

96.	58:07:0020206:51. Зем. участ., кат. зем: зем сельск. назнач., разр. испол: для вед. сельск. произв , об. Пл. 113 642 кв.м., ад оба: Пенз. обл, Город-ий р/н, прим в 8,11 км по направ. на с-з от ориент. неж. зд, распол. за пред. уч, ад ор: с. Мор-ий Ишим, ул. Школьная, 40., Допвыдача паёв согл. акта № б/н от 18.04.2012 г.	90 262,64 (Девяносто тысяч двести шестьдесят два рубля шестьдесят четыре копейки)
97.	58:07:0020206:52. Зем. учас., кат. земель: зем. сельск. назнач., разреш. ис: для вед. сельскохоз. произв, общ. пл. 661 022 кв.м., адрес объекта: Пенз. обл, Город-ий р/н, прим в 5,24 км по напр. на с-з от ориен нж/з, расп за пред уч, ад ориен: с. Морд Ишим, ул. Школьная, 40., Допвыдача паёв согл. акта № б/н от 18.04.2012 г.	525 031,10 (Пятьсот двадцать пять тысяч тридцать один рубль десять копеек)
98.	58:07:0020206:53. Зем. участ., кат. зем: зем. сельс. назнач., разреш. исп: для вед. сельскохоз. произв, об. пл. 55 836 кв.м., ад об: Пензен обл, Гор-ий р-он, прим. в 4,7 км по направ. на с-з от ориент н/з, распол за пред уч, ад ориент: с. Мордовский Ишим, ул. Школьная, 40, Допвыдача паёв согл. акта № б/н от 18.04.2012 г.	43 848,78 (Сорок три тысячи восемьсот сорок восемь рублей семьдесят восемь копеек)
99.	<p>1. 58:07:0020206:54. Земельный участок, категория земель: земли сельскохозяйственного назначения, разрешенное использование: для ведения сельскохозяйственного производства, общая площадь 839117 кв.м., адрес объекта: Пензенская область, Городищенский район, примерно в 2910 м по направлению на юг от ориентира нежилое здание, расположенного за пределами участка, адрес ориентира: с. Русский Ишим, ул. Молодежная, 1 А. Кадастровый (или условный номер): 58:07:0020206:54., Заявка на приобретение инвест.паев № 767-416-101 от 03/10/2011. Стоимость земельного участка составляет 320 715,51 (Триста двадцать тысяч семьсот пятнадцать рублей пятьдесят одна копейка).</p> <p>2. Имущественные права требования к АКЦИОНЕРНОМУ ОБЩЕСТВУ «СВЯЗЬ ОБЪЕКТОВ ТРАНСПОРТА И ДОБЫЧИ НЕФТИ», возникшие из Соглашения № 0104/ПИФ-С от 22 мая 2014 года об установлении сервитута земельного участка кадастровый (или условный номер): 58:07:020206:54, за период с 01.01.2016 года по 21.02.2017 года в размере 68 497,10 (Шестьдесят восемь тысяч четыреста девяносто</p>	389 212,61 (Триста восемьдесят девять тысяч двести двенадцать рублей шестьдесят одна копейка)

	семь рублей десять копеек).	
100.	58:07:0020206:55. Земельный участок, категория земель: земли сельскохозяйственного назначения, разрешенное использование: для ведения сельскохозяйственного производства, общая площадь 1943859 кв.м., адрес объекта: Пензенская область, Городищенский район, примерно в 1310 м по направлению на юг от ориентира нежилое здание, расположенного за пределами участка, адрес ориентира: с. Русский Ишим, ул. Молодежная, 1 А. Кадастровый (или условный номер): 58:07:0020206:55., Заявка на приобретение инвест.паев № 767-416-101 от 03/10/2011.	742 954,48 (Семьсот сорок две тысячи девятьсот пятьдесят четыре рубля сорок восемь копеек)
101.	58:07:0020206:56. Земельный участок, категория земель: земли сельскохозяйственного назначения, разрешенное использование: для ведения сельскохозяйственного производства, общая площадь 434414 кв.м., адрес объекта: Пензенская область, Городищенский район, примерно в 1340 м по направлению на юг от ориентира нежилое здание, расположенного за пределами участка, адрес ориентира: с. Русский Ишим, ул. Молодежная, 1 А. Кадастровый (или условный номер): 58:07:0020206:56., Заявка на приобретение инвест.паев № 767-416-101 от 03/10/2011.	166 035,63 (Сто шестьдесят шесть тысяч тридцать пять рублей шестьдесят три копейки)
102.	58:07:0020206:57. Земельный участок, категория земель: земли сельскохозяйственного назначения, разрешенное использование: для ведения сельскохозяйственного производства, общая площадь 187415 кв.м., адрес объекта: Пензенская область, Городищенский район, примерно в 2850 м по направлению на юго-восток от ориентира нежилое здание, расположенного за пределами участка, адрес ориентира: с. Русский Ишим, ул. Молодежная, 1 А. Кадастровый (или условный номер): 58:07:0020206:57., Заявка на приобретение инвест.паев № 767-416-101 от 03/10/2011.	74 429,23 (Семьдесят четыре тысячи четыреста двадцать девять рублей двадцать три копейки)
103.	58:07:0020206:58. Земельный участок, категория земель: земли сельскохозяйственного назначения, разрешенное использование: для ведения сельскохозяйственного производства, общая площадь 182343 кв.м., адрес объекта: Пензенская область, Городищенский район, примерно в 2770 м по направлению на восток от	140 474,12 (Сто сорок тысяч четыреста семьдесят четыре рубля двенадцать копеек)

	<p>ориентира нежилое здание, расположенного за пределами участка, адрес ориентира: с. Русский Ишим, ул. Молодежная, 1 А. Кадастровый (или условный номер): 58:07:0020206:58., Заявка на приобретение инвест.паев № 767-416-101 от 03/10/2011.</p>	
104.	<p>58:07:0020206:59. Земельный участок, категория земель: земли сельскохозяйственного назначения, разрешенное использование: для ведения сельскохозяйственного производства, общая площадь 4482 кв.м., адрес объекта: Пензенская область, Городищенский район, примерно в 2430 м по направлению на восток от ориентира нежилое здание, расположенного за пределами участка, адрес ориентира: с. Русский Ишим, ул. Молодежная, 1 А. Кадастровый (или условный номер): 58:07:0020206:59., Заявка на приобретение инвест.паев № 767-416-101 от 03/10/2011.</p>	<p>1 713,04 (Одна тысяча семьсот тринадцать рублей четыре копейки)</p>
105.	<p>58:07:0021601:84.. Зем. участ, кат. земель: земли сельскохозназнач., разреш. использ.: для вед. Сельскохоз. Произв.а, общая площадь 781 600 кв.м., адрес объекта: Пензенская область, Городищенский район, примерно в 2 км по направлению на запад от ориентира г. Городище, Допвыдача паёв согл. акта № 6/н от 18.04.2012 г.</p>	<p>298 732,18 (Двести девяносто восемь тысяч семьсот тридцать два рубля восемнадцать копеек)</p>
106.	<p>58:07:0021601:85. Зем. участ., кат. земель: земли сельскохоз. назнач., разреш. использ: для вед. сельскохоз. произв, общая площадь 1 262 096 кв.м., адрес объекта: Пензенская область, Городищенский район, примерно в 1,9 км по направлению на запад от ориентира г. Городище, Допвыдача паёв согл. акта № 6/н от 18.04.2012 г.</p>	<p>482 380,60 (Четыреста восемьдесят две тысячи триста восемьдесят рублей шестьдесят копеек)</p>
107.	<p>58:07:0021601:86. Зем. участ., кат. земель: земли сельскохоз. назнач., разреш. использ: для вед. сельскохоз. произв, общая площадь 1 200 000 кв.м., адрес объекта: Пензенская область, Городищенский район, примерно в 1,8 км по направлению на запад от ориентира г. Городище., Допвыдача паёв согл. акта № 6/н от 18.04.2012 г.</p>	<p>458 647,15 (Четыреста пятьдесят восемь тысяч шестьсот сорок семь рублей пятнадцать копеек)</p>
108.	<p>58:07:0021601:87. Зем. участ., кат. земель: земли сельскохоз. назнач., разреш. использ: для вед. сельскохоз. произв, общая площадь 857 896 кв.м., адрес объекта: Пензенская область, Городищенский район, примерно в 1,5 км по направлению на юго-запад от ориентира г. Городище, Допвыдача паёв</p>	<p>327 892,96 (Триста двадцать семь тысяч восемьсот девяносто два рубля девяносто шесть копеек)</p>

	согл. акта № б/н от 18.04.2012 г.	
109.	58:07:0021601:91. Земельный участок, категория земель: земли сельскохозяйственного назначения, разрешенное использование: для ведения сельскохозяйственного производства, общая площадь 2272608 кв.м., адрес объекта: Пензенская область, Городищенский район, примерно в 6920 м по направлению на восток от ориентира нежилое здание, расположенного за пределами участка, адрес ориентира: с. Русский Ишим, ул. Молодежная, 1 А. Кадастровый (или условный номер): 58:07:0021601:91., Заявка на приобретение инвест.паев № 767-416-101 от 03/10/2011.	868 604,30 (Восемьсот шестьдесят восемь тысяч шестьсот четыре рубля тридцать копеек)
110.	58:07:0022201:50.. Зем. участ., кат. земель: земли сельскохоз назнач., разреш. использ.: для ведения сельскохоз. Произв., общая площадь 401 300 кв.м., адрес объекта: Пензенская область, Городищенский район, примерно в 0,9 км по направлению на запад от ориентира г. Городище., Допвыдача паёв согл. акта № б/н от 18.04.2012 г.	153 379,25 (Сто пятьдесят три тысячи триста семьдесят девять рублей двадцать пять копеек)
111.	58:07:0022201:52. Зем. участ., кат. земель: земли сельскохозназнач., разреш. использ.: для вед. сельскохоз. произв., общая площадь 1 358 115 кв.м., адрес объекта: Пензенская область, Городищенский район, примерно в 0,3 км по направлению на юго-запад от ориентр г. Городище, Допвыдача паёв согл. акта № б/н от 18.04.2012 г.	519 079,64 (Пятьсот девятнадцать тысяч семьдесят девять рублей шестьдесят четыре копейки)
112.	58:07:0040101:105. Земельный участок, категория земель: земли сельскохозяйственного назначения, разрешенное использование: для ведения сельскохозяйственного производства, общая площадь 2663 кв.м., адрес объекта: Пензенская область, Городищенский район, примерно в 4420 м по направлению на северо-восток от ориентира нежилое здание, расположенного за пределами участка, адрес ориентира: с. Верхний Шкафт, ул. Молодежная, д. 2. Кадастровый (или условный номер): 58:07:0040101:105., Заявка на приобретение инвест.паев № 767-416-101 от 03/10/2011.	1 017,81 (Одна тысяча семнадцать рублей восемьдесят одна копейка)

113.	58:07:0040101:106. Земельный участок, категория земель: земли сельскохозяйственного назначения, разрешенное использование: для ведения сельскохозяйственного производства, общая площадь 7354 кв.м., адрес объекта: Пензенская область, Городищенский район, примерно в 4430 м по направлению на северо-восток от ориентира нежилое здание, расположенного за пределами участка, адрес ориентира: с. Верхний Шкафт, ул. Молодежная, д. 2. Кадастровый (или условный номер): 58:07:0040101:106., Заявка на приобретение инвест.паев № 767-416-101 от 03/10/2011.	2 810,75 (Две тысячи восемьсот десять рублей семьдесят пять копеек)
114.	58:07:0040101:107. Земельный участок, категория земель: земли сельскохозяйственного назначения, разрешенное использование: для ведения сельскохозяйственного производства, общая площадь 10527 кв.м., адрес объекта: Пензенская область, Городищенский район, примерно в 3310 м по направлению на северо-восток от ориентира нежилое здание, расположенного за пределами участка, адрес ориентира: с. Верхний Шкафт, ул. Молодежная, д. 2. Кадастровый (или условный номер): 58:07:0040101:107., Заявка на приобретение инвест.паев № 767-416-101 от 03/10/2011.	14 805,15 (Четырнадцать тысяч восемьсот пять рублей пятнадцать копеек)
115.	58:07:0040101:108. Земельный участок, категория земель: земли сельскохозяйственного назначения, разрешенное использование: для ведения сельскохозяйственного производства, общая площадь 23557 кв.м., адрес объекта: Пензенская область, Городищенский район, примерно в 4130 м по направлению на северо-восток от ориентира нежилое здание, расположенного за пределами участка, адрес ориентира: с. Верхний Шкафт, ул. Молодежная, д. 2. Кадастровый (или условный номер): 58:07:0040101:108., Заявка на приобретение инвест.паев № 767-416-101 от 03/10/2011.	9 003,63 (Девять тысяч три рубля шестьдесят три копейки)
116.	58:07:0040101:109. Земельный участок, категория земель: земли сельскохозяйственного назначения, разрешенное использование: для ведения сельскохозяйственного производства, общая площадь 1073050 кв.м., адрес объекта: Пензенская область, Городищенский район, примерно в 3570 м по направлению на северо-восток от ориентира нежилое здание,	410 126,10 (Четыреста двадцать шесть тысяч сто двадцать шесть рублей десять копеек)

	расположенного за пределами участка, адрес ориентира: с. Верхний Шкафт, ул. Молодежная, д. 2. Кадастровый (или условный номер): 58:07:0040101:109., Заявка на приобретение инвест.паев № 767-416-101 от 03/10/2011.	
117.	58:07:0040301:3. Земельный участок, категория земель: земли сельскохозяйственного назначения, разрешенное использование: для ведения сельскохозяйственного производства, общая площадь 3275 кв.м., адрес объекта: Пензенская область, Городищенский район, примерно в 4140 м по направлению на юго-восток от ориентира нежилое здание, расположенного за пределами участка, адрес ориентира: с. Верхний Шкафт, ул. Молодежная, д. 2. Кадастровый (или условный номер): 58:07:0040301:3., Заявка на приобретение инвест.паев № 767-416-101 от 03/10/2011.	1 251,73 (Одна тысяча двести пятьдесят один рубль семьдесят три копейки)
118.	58:07:0040301:4. Земельный участок, категория земель: земли сельскохозяйственного назначения, разрешенное использование: для ведения сельскохозяйственного производства, общая площадь 2563 кв.м., адрес объекта: Пензенская область, Городищенский район, примерно в 4110 м по направлению на юго-восток от ориентира нежилое здание, расположенного за пределами участка, адрес ориентира: с. Верхний Шкафт, ул. Молодежная, д. 2. Кадастровый (или условный номер): 58:07:0040301:4., Заявка на приобретение инвест.паев № 767-416-101 от 03/10/2011.	979,60 (Девятьсот семьдесят девять рублей шестьдесят копеек)
119.	58:07:0040301:5. Земельный участок, категория земель: земли сельскохозяйственного назначения, разрешенное использование: для ведения сельскохозяйственного производства, общая площадь 21442 кв.м., адрес объекта: Пензенская область, Городищенский район, примерно в 3910 м по направлению на юго-восток от ориентира нежилое здание, расположенного за пределами участка, адрес ориентира: с. Верхний Шкафт, ул. Молодежная, д. 2. Кадастровый (или условный номер): 58:07:0040301:5., Заявка на приобретение инвест.паев № 767-416-101 от 03/10/2011.	8 195,26 (Восемь тысяч сто девяносто пять рублей двадцать шесть копеек)

120.	58:07:0040301:6. Земельный участок, категория земель: земли сельскохозяйственного назначения, разрешенное использование: для ведения сельскохозяйственного производства, общая площадь 28531 кв.м., адрес объекта: Пензенская область, Городищенский район, примерно в 3560 м по направлению на юго-восток от ориентира нежилое здание, расположенного за пределами участка, адрес ориентира: с. Верхний Шкафт, ул. Молодежная, д. 2. Кадастровый (или условный номер): 58:07:0040301:6., Заявка на приобретение инвест.паев № 767-416-101 от 03/10/2011.	10 904,72 (Десять тысяч девятьсот четыре рубля семьдесят две копейки)
121.	58:07:0040301:7. Земельный участок, категория земель: земли сельскохозяйственного назначения, разрешенное использование: для ведения сельскохозяйственного производства, общая площадь 4305 кв.м., адрес объекта: Пензенская область, Городищенский район, примерно в 3590 м по направлению на юго-восток от ориентира нежилое здание, расположенного за пределами участка, адрес ориентира: с. Верхний Шкафт, ул. Молодежная, д. 2. Кадастровый (или условный номер): 58:07:0040301:7., Заявка на приобретение инвест.паев № 767-416-101 от 03/10/2011.	1 645,40 (Одна тысяча шестьсот сорок пять рублей сорок копейки)
122.	58:07:0070101:120. Зем. участ., кат. земель: земли сельскохоз. назнач., разреш. исполъз: для вед. сельскохоз. произв, общ. пл 1 261 357 кв.м., адрес объекта: Пензенская область, Городищенский район, примерно в 1,0 км по направлению на юго-запад от ориентира г. Городище, Допвыдача паёв согл. акта № б/н от 18.04.2012 г.	482 098,16 (Четыреста восемьдесят две тысячи девятьсот восемь рублей шестнадцать копеек)
123.	58:07:0070102:24. Зем. участ., кат. зем: зем сельхоз. назнач., разреш. исполъз: для вед. сельскохоз. произв, об. Пл. 1 969 000 кв.м., адрес объекта: Пензенс. область, Город-ий р-н, прим. в 1,3 км по нап. на северо-запад от ориент. с. Павло-Куракино, распол. за пред участка, Допвыдача паёв согл. акта № б/н от 18.04.2012 г.	752 563,51 (Семьсот пятьдесят две тысячи пятьсот шестьдесят три рубля пятьдесят одна копейка)
124.	58:07:0070102:25. Зем. участ., кат. земель: земли сельскохоз. назнач., разреш. исполъз: для вед. сельскохоз. произв, об. Пл. 757 500 кв.м., адрес объекта: Пензенская область, Городищенский район, примерно в 2,7 км по направлению на запад от ориентира с. Павло-Куракино,	289 521,01 (Двести восемьдесят девять тысяч пятьсот двадцать один рубль одна копейка)

	Допвыдача паёв согл. акта № б/н от 18.04.2012 г.	
125.	58:07:0070102:26. Зем. участ., кат. земель: земли сельскохоз. назнач., разреш. исполъз: для вед. сельскохоз. произв, об. Пл. 2 130 000 кв.м., адрес объекта: Пензенская область, Городищенский район, примерно в 1,2 км по направлению на запад от ориентира с. Павло-Куракино, Допвыдача паёв согл. акта № б/н от 18.04.2012 г.	814 098,68 (Восемьсот четырнадцать тысяч девяносто восемь рублей шестьдесят восемь копеек)
126.	58:07:0070102:27. Зем. участ., кат. зем: земли сельскохоз. назнач., разреш. исполъз: для вед. сельскохоз. произв, об. пл. 1 872 000 кв.м., адрес объекта: Пензен. область, Город-ий р-н, прим в 1,9 км по направ. на юго-запад от ориент с. Павло-Куракино, распол. за пред. участ., Допвыдача паёв согл. акта № б/н от 18.04.2012 г.	715 489,55 (Семьсот пятнадцать тысяч четыреста восемьдесят девять рублей пятьдесят пять копеек)
127.	58:07:0070102:28. Зем. участ., кат. земель: земли сельскохоз. назнач., разреш. исполъз: для вед. сельскохоз. произв, об. Пл. 239 700 кв.м., адрес объекта: Пензенская область, Городищенский район, примерно в 1,9 км по направлению на юго-запад от ориентира с. Павло-Куракино, Допвыдача паёв согл. акта № б/н от 18.04.2012 г.	91 614,77 (Девяносто одна тысяча шестьсот четырнадцать рублей семьдесят семь копеек)
128.	58:07:0070103:19. Зем. участ., кат. земель: земли сельскохоз. назнач., разреш. исполъз: для вед. сельскохоз. произв, общ. пл. 1 245 500 кв.м., адрес объекта: Пензенская область, Городищенский район, примерно в 0,3 км по направ. на юго-запад от ориентира с. Павло-Куракино, Допвыдача паёв согл. акта № б/н от 18.04.2012 г.	476 037,51 (Четыреста семьдесят шесть тысяч тридцать семь рублей пятьдесят одна копейка)
129.	58:07:0070103:20. Зем. участ., кат. земель: земли сельскохоз. назнач., разреш. исполъз: для вед. сельскохоз. произв, об. Пл. 966 600 кв.м., адрес объекта: Пензенская область, Городищенский район, примерно в 0,9 км по направлению на юго-запад от ориентира с. Павло-Куракино, Допвыдача паёв согл. акта № б/н от 18.04.2012 г.	369 440,27 (Триста шестьдесят девять тысяч четыреста сорок рублей двадцать семь копеек)
130.	58:07:0070201:74. Зем. участ., кат. земель: земли сельскохоз. назнач., разреш. исполъз: для вед. сельскохоз. произв, об. Пл. 237 100 кв.м., адрес объекта: Пензенс. обл, Город-ий р/н, прим в 5,1 км по напр. на восток от ориен с. Мордовский Ишим, Допвыдача паёв согл. акта № б/н от 18.04.2012 г.	90 621,04 (Девяносто тысяч шестьсот двадцать один рубль четыре копейки)

131.	58:07:0070201:75. Зем. участ., кат. земель: земли сельскохоз. назнач., разреш. исполъз: для вед. сельскохоз. произв, об. Пл. 1 301 000 кв.м., адрес объекта: Пензенская область, Городищенский район, примерно в 3,9 км по направлению на восток от ориентира с. Мордовский Ишим, Допвыдача паёв согл. акта № б/н от 18.04.2012 г.	497 249,95 (Четыреста девяносто семь тысяч двести сорок девять рублей девяносто пять копеек)
132.	58:07:0070201:76. Зем. участ., кат. земель: земли сельскохоз. назнач., разреш. исполъз: для вед. сельскохоз. произв, об. Пл. 477 600 кв.м., адрес объекта: Пензенская область, Городищенский район, примерно в 3,8 км по направлению на восток от ориентира с. Мордовский Ишим, Допвыдача паёв согл. акта № б/н от 18.04.2012 г.	182 541,56 (Сто восемьдесят две тысячи пятьсот сорок один рубль пятьдесят шесть копеек)
133.	58:07:0070201:77. Зем. участ., кат. земель: земли сельскохоз. назнач., разреш. исполъз: для вед. сельскохоз. произв, об. пл. 944 000 кв.м., адрес объекта: Пензенская область, Город-ий р-он, прим. в 2,4 км по направ.на северо-восток от ориентира с. Мордовский Ишим, Допвыдача паёв согл. акта № б/н от 18.04.2012 г.	360 802,41 (Триста шестьдесят тысяч восемьсот два рубля сорок одна копейка)
134.	58:07:0070201:78. Зем. участ., кат. земель: земли сельскохоз. назнач., разреш. исполъз: для вед. сельскохоз. произв, об. Пл. 1 477 984 кв.м., адрес объекта: Пензенская область, Город-ий р-он, прим. в 4,1 км по направ. на северо-восток от ориентира с. Мордовский Ишим, Допвыдача паёв согл. акта № б/н от 18.04.2012 г.	564 894,29 (Пятьсот шестьдесят четыре тысячи восемьсот девяносто четыре рубля двадцать девять копеек)
135.	58:07:0070201:79. Зем. участ., кат. земель: зем. сельскохоз. назнач., разреш. исполъз: для вед. сельскохоз. произв, об. Пл. 2 233 977 кв.м., адрес объекта: Пензенская область, Город-ий р-он, прим. в 4,1 км по напр. на северо-восток от ориентира с. Мордовский Ишим., Допвыдача паёв согл. акта № б/н от 18.04.2012 г.	853 839,32 (Восемьсот пятьдесят три тысячи восемьсот тридцать девять рублей тридцать две копейки)
136.	58:07:0070201:80. Зем. участ., кат. земель: земли сельскохоз. назнач., разреш. исполъз: для вед. сельскохоз. произв, об. Пл. 1 534 574 кв.м., адрес объекта: Пензенская область, Городищенский район, примерно в 5,1 км по направлению на восток от ориентира с. Мордовский Ишим, Допвыдача паёв согл. акта № б/н от 18.04.2012 г.	586 523,32 (Пятьсот восемьдесят шесть тысяч пятьсот двадцать три рубля тридцать две копейки)

137.	58:07:0070201:81. Зем. участ., кат. земель: земли сельскохоз. назнач., разреш. исполъз: для вед. сельскохоз. произв, об. Пл. 184 650 кв.м., адрес объекта: Пензенская область, Городищенский район, примерно в 4,1 км по направ. на северо-восток от ориентира с. Мордовский Ишим, Допвыдача паёв согл. акта № б/н от 18.04.2012 г.	70 574,33 (Семьдесят тысяч пятьсот семьдесят четыре рубля тридцать три копейки)
138.	58:07:0070201:82. Зем. участ, кат. земель: земли сельскохозназнач., разреш. исполъз: для вед. сельскохоз. произв., общая площадь 1 270 700 кв.м., адрес объекта: Пензенская область, Городищенский район, примерно в 1,7 км по направлению на юго-запад от ориентира г. Городище, Допвыдача паёв согл. акта № б/н от 18.04.2012 г.	485 669,10 (Четыреста восемьдесят пять тысяч шестьсот шестьдесят девять рублей десять копеек)
139.	58:07:0070202:179. Зем. участ., кат. земель: земли сельскохоз. назнач., разреш. исполъз: для вед. сельскохоз. произв, об. Пл. 671 000 кв.м., адрес объекта: Пензенская область, Городищенский район, примерно в 3,2 км по направлению на юго-запад от ориентира с. Павло-Куракино, Допвыдача паёв согл. акта № б/н от 18.04.2012 г.	256 460,20 (Двести пятьдесят шесть тысяч четыреста шестьдесят рублей двадцать копеек)
140.	58:07:0070202:180. Зем. участ., кат. земель: зем. сельскохоз. назнач., разреш. исполъз: для вед. сельскохоз. произв, об. Пл. 376 200 кв.м., адрес объекта: Пензенская область, Городищенский район, примерно в 2,1 км по направлению на юго-запад от ориентира с. Павло-Куракино., Допвыдача паёв согл. акта № б/н от 18.04.2012 г.	143 785,88 (Сто сорок три тысячи семьсот восемьдесят пять рублей восемьдесят восемь копеек)
141.	58:07:0070202:181. Зем. участ., кат. земель: земли сельскохоз. назнач., разреш. исполъз: для вед. сельскохоз. произв, об. Пл. 831 887 кв.м., адрес объекта: Пензенская область, Городищенский район, примерно в 3,2 км по направлению на юго-запад от ориентира с. Павло-Куракино, Допвыдача паёв согл. акта № б/н от 18.04.2012 г.	317 952,16 (Триста семнадцать тысяч девятьсот пятьдесят два рубля шестнадцать копеек)
142.	58:07:0070202:182. Зем. участ., кат. земель: земли сельскохоз. назнач., разреш. исполъз: для вед. сельскохоз. произв, об. Пл. 83 169 кв.м., адрес объекта: Пензенская область, Городищенский район, примерно в 2,5 км по направлению на юго-запад от ориентира с. Павло-Куракино, Допвыдача паёв согл. акта № б/н от 18.04.2012 г.	31 787,69 (Тридцать одна тысяча семьсот восемьдесят семь рублей шестьдесят девять копеек)

143.	58:07:0070202:183. Зем. участ., кат. земель: зем. сельскохоз. назнач., разреш. исполъз: для вед. сельскохоз. произв, общ. Пл. 2 494 588 кв.м., адрес объекта: Пензенская область, Городищенский район, прим. в 3,2 км по направ. на юго-запад от ориентира с. Павло-Куракино, Допвыдача паёв согл. акта № б/н от 18.04.2012 г.	953 446,38 (Девятьсот пятьдесят три тысячи четыреста сорок шесть рублей тридцать восемь копеек)
144.	58:07:0070202:184. Зем. участ., кат. земель: земли сельскохоз. назнач., разреш. исполъз: для вед. сельскохоз. произв, общ. Пл. 3 731 983 кв.м., адрес объекта: Пензенская область, Городищенский район, прим. в 2,9 км по направ. на юго-запад от ориентира с. Павло-Куракино, Допвыдача паёв согл. акта № б/н от 18.04.2012 г.	1 426 386,11 (Один миллион четыреста двадцать шесть тысяч триста восемьдесят шесть рублей одиннадцать копеек)
145.	58:07:0070202:185. Зем. участ., кат. земель: земли сельскохоз. назнач., разреш. исполъз: для вед. сельскохоз. произв, общ. Пл. 88 250 кв.м., адрес объекта: Пензенская область, Городищенский район, примерно в 2,4 км по направлению на юго-запад от ориентира с. Павло-Куракино, Допвыдача паёв согл. акта № б/н от 18.04.2012 г.	33 729,68 (Тридцать три тысячи семьсот двадцать девять рублей шестьдесят восемь копеек)
146.	58:07:0081501:45. Земельный участок, категория земель: земли сельскохоз. назначения, разрешенное использование: для ведения сельскохоз. производства, общая площадь 2004254 кв.м., адрес объекта: Пензенская область, Городищенский район, примерно в 3280 м по направлению на восток от ориентира здание школы, расположенного за пределами участка, адрес ориентира: Городищенский район, с. Верхняя Елюзань, ул. Школьная, 1. Кадастровый (или условный номер): 58:07:0081501:45., Заявка на приобретение инвест.паев № 767-416-101 от 03/10/2011.	4 291 008,66 (Четыре миллиона двести девяносто одна тысяча восемь рублей шестьдесят шесть копеек)
147.	58:07:0081501:46. Земельный участок, категория земель: земли сельскохоз. назначения, разрешенное использование: для ведения сельскохоз. производства, общая площадь 815876 кв.м., адрес объекта: Пензенская область, Городищенский район, примерно в 3760 м по направлению на юго-восток от ориентира здание школы, расположенного за пределами участка, адрес ориентира: Городищенский район, с. Верхняя Елюзань, ул. Школьная, 1.	1 746 750,15 (Один миллион семьсот сорок шесть тысяч семьсот пятьдесят рублей пятнадцать копеек)

	Кадастровый (или условный номер): 58:07:0081501:46., Заявка на приобретение инвест.паев № 767-416-101 от 03/10/2011.	
148.	58:07:0081501:47. Земельный участок, категория земель: земли сельскохозяйственного назначения, разрешенное использование: для ведения сельскохозяйственного производства, общая площадь 1980044 кв.м., адрес объекта: Пензенская область, Городищенский район, примерно в 2940 м по направлению на юго-восток от ориентира здание школы, расположенного за пределами участка, адрес ориентира: Городищенский район, с. Верхняя Елюзань, ул. Школьная, 1. Кадастровый (или условный номер): 58:07:0081501:47., Заявка на приобретение инвест.паев № 767-416-101 от 03/10/2011.	3 949 469,65 (Три миллиона девятьсот сорок девять тысяч четыреста шестьдесят девять рублей шестьдесят пять копеек)
149.	58:07:0081501:48. Земельный участок, категория земель: земли сельскохозяйственного назначения, разрешенное использование: для ведения сельскохозяйственного производства, общая площадь 664913 кв.м., адрес объекта: Пензенская область, Городищенский район, примерно в 2200 м по направлению на юго-восток от ориентира здание школы, расположенного за пределами участка, адрес ориентира: Городищенский район, с. Верхняя Елюзань, ул. Школьная, 1. Кадастровый (или условный номер): 58:07:0081501:48., Заявка на приобретение инвест.паев № 767-416-101 от 03/10/2011.	254 133,70 (Двести пятьдесят четыре тысячи сто тридцать три рубля семьдесят копеек)
150.	58:07:0081501:49. Земельный участок, категория земель: земли сельскохозяйственного назначения, разрешенное использование: для ведения сельскохозяйственного производства, общая площадь 1866177 кв.м., адрес объекта: Пензенская область, Городищенский район, примерно в 1670 м по направлению на юго-восток от ориентира здание школы, расположенного за пределами участка, адрес ориентира: Городищенский район, с. Верхняя Елюзань, ул. Школьная, 1. Кадастровый (или условный номер): 58:07:0081501:49., Заявка на приобретение инвест.паев № 767-416-101 от 03/10/2011.	780 132,46 (Семьсот восемьдесят тысяч сто тридцать два рубля сорок шесть копеек)

151.	58:07:0081501:50. Земельный участок, категория земель: земли сельскохозяйственного назначения, разрешенное использование: для ведения сельскохозяйственного производства, общая площадь 562036 кв.м., адрес объекта: Пензенская область, Городищенский район, примерно в 830 м по направлению на юг от ориентира здание школы, расположенного за пределами участка, адрес ориентира: Городищенский район, с. Верхняя Елюзань, ул. Школьная, 1. Кадастровый (или условный номер): 58:07:0081501:50., Заявка на приобретение инвест.паев № 767-416-101 от 03/10/2011.	214 813,50 (Двести четырнадцать тысяч восемьсот тринадцать рублей пятьдесят копеек)
152.	58:07:081501:51. Земельный участок, категория земель: земли сельскохозяйственного назначения, разрешенное использование: для ведения сельскохозяйственного производства, общая площадь 31700 кв.м., адрес объекта: Пензенская область, Городищенский район, примерно в 960 м по направлению на восток от ориентира здание школы, расположенного за пределами участка, адрес ориентира: Городищенский район, с. Верхняя Елюзань, ул. Школьная, 1. Кадастровый (или условный номер): 58:07:0081501:51. Существующие ограничения (обременения) права: не зарегистрировано.; Заявка на приобретение инвест.паев № 767-416-101 от 03/10/2011.	67 868,14 (Шестьдесят семь тысяч восемьсот шестьдесят восемь рублей четырнадцать копеек)
153.	з/у 58:07:0011201:259. з/у сх. назначения, для ведения сх производства 1793000 кв.м Пензенская обл., Городищенский р-н, примерно в 2,6км по направлению на запад от ориентира с. Юлово	685 295,27 (Шестьсот восемьдесят пять тысяч двести девяносто пять рублей двадцать семь копеек)
154.	з/у 58:07:0011201:260. з/у сх. назначения, для ведения сх производства 253000 кв.м Пензенская обл., Городищенский р-н, примерно в 0,4км по направлению на северо-запад от ориентира с. Юлово	96 698,10 (Девяносто шесть тысяч шестьсот девяносто восемь рублей десять копеек)
155.	з/у 58:07:0011201:261. з/у сх. назначения, для ведения сх производства 2202000 кв.м Пензенская обл., Городищенский р-н, примерно в 0,9км по направлению на запад от ориентира с. Юлово	841 617,50 (Восемьсот сорок одна тысяча шестьсот семнадцать рублей пятьдесят копеек)
156.	з/у 58:07:0011201:262. з/у сх. назначения, для ведения сх производства 2764000 кв.м Пензенская обл., Городищенский р-н, примерно в 1,1км по направлению на юг от ориентира с. Юлово	1 056 417,26 (Один миллион пятьдесят шесть тысяч четыреста семнадцать рублей двадцать шесть копеек)

157.	з/у 58:07:0011201:263. з/у сх. назначения, для ведения сх производства 1344000 кв.м Пензенская обл., Городищенский р-н, примерно в 0,7км по направлению на юг от ориентира с. Юлово	513 684,79 (Пятьсот тринадцать тысяч шестьсот восемьдесят четыре рубля семьдесят девять копеек)
158.	з/у 58:07:0011201:264. з/у сх. назначения, для ведения сх производства 874000 кв.м Пензенская обл., Городищенский р-н, примерно в 1,3км по направлению на юг от ориентира с. Юлово	334 048,01 (Триста тридцать четыре тысячи сорок восемь рублей одна копейка)
159.	з/у 58:07:0011201:265. з/у сх. назначения, для ведения сх производства 1075500 кв.м Пензенская обл., Городищенский р-н, примерно в 2,8км по направлению на юг от ориентира с. Юлово	411 062,50 (Четыреста одиннадцать тысяч шестьдесят два рубля пятьдесят копеек)
160.	з/у 58:07:0011201:266. з/у сх. назначения, для ведения сх производства 1366200 кв.м Пензенская обл., Городищенский р-н, примерно в 1,5км по направлению на юго-восток от ориентира с. Юлово	522 169,77 (Пятьсот двадцать две тысячи сто шестьдесят девять рублей семьдесят семь копеек)
161.	з/у 58:07:0011201:267. з/у сх. назначения, для ведения сх производства 1250000 кв.м Пензенская обл., Городищенский р-н, примерно в 2,7км по направлению на юго-восток от ориентира с. Юлово	477 757,44 (Четыреста семьдесят семь тысяч семьсот пятьдесят семь рублей сорок четыре копейки)
162.	з/у 58:07:0011201:268. з/у сх. назначения, для ведения сх производства 1325600 кв.м Пензенская обл., Городищенский р-н, примерно в 0,2км по направлению на юго-запад от ориентира с. Юлово, расположенного за пределами участка	506 652,21 (Пятьсот шесть тысяч шестьсот пятьдесят два рубля двадцать одна копейка)
163.	з/у 58:07:0011201:269. з/у сх. назначения, для ведения сх производства 1253800 кв.м Пензенская обл., Городищенский р-н, примерно в 1,9км по направлению на юго-восток от ориентира с. Юлово	479 209,82 (Четыреста семьдесят девять тысяч двести девять рублей восемьдесят две копейки)
164.	з/у 58:07:0011201:270. з/у сх. назначения, для ведения сх производства 652000 кв.м Пензенская обл., Городищенский р-н, примерно в 0,7км по направлению на северо-запад от ориентира с. Юлово	249 198,28 (Двести сорок девять тысяч сто девяносто восемь рублей двадцать восемь копеек)
165.	з/у 58:07:0011201:271. з/у сх. назначения, для ведения сх производства 2282000 кв.м Пензенская обл., Городищенский р-н, примерно в 2,2км по направлению на северо-запад от ориентира с. Юлово	872 193,99 (Восемьсот семьдесят две тысячи сто девяносто три рубля девяносто девять копеек)
166.	з/у 58:07:0021601:77. з/у сх. назначения, для ведения сх производства 572000 кв.м Пензенская обл., Городищенский р-н, примерно в 4,2км по направлению на север от ориентира с. Можарка	218 621,81 (Двести восемнадцать тысяч шестьсот двадцать один рубль восемьдесят одна копейка)
167.	з/у 58:07:0021601:78. з/у сх. назначения, для ведения сх производства 89600 кв.м Пензенская обл., Городищенский р-н, примерно в 4км по направлению на север от ориентира с. Можарка	34 245,66 (Тридцать четыре тысячи двести сорок пять рублей шестьдесят шесть копеек)

168.	з/у 58:07:0021601:79. з/у сх. назначения, для ведения сх производства 2242400 кв.м Пензенская обл., Городищенский р-н, примерно в 2,3 км по направлению на северо-восток от ориентира с. Можарка	857 058,62 (Восемьсот пятьдесят семь тысяч пятьдесят восемь рублей шестьдесят две копейки)
169.	з/у 58:07:0021601:80. з/у сх. назначения, для ведения сх производства 447711 кв.м Пензенская обл., Городищенский р-н, примерно в 1,9 км по направлению на восток от ориентира с. Можарка	171 117,81 (Сто семьдесят одна тысяча сто семнадцать рублей восемьдесят одна копейка)
170.	з/у 58:07:0021601:81. з/у сх. назначения, для ведения сх производства 117400 кв.м Пензенская обл., Городищенский р-н, примерно в 1,1 км по направлению на север от ориентира с. Можарка	44 870,98 (Сорок четыре тысячи восемьсот семьдесят рублей девяносто восемь копеек)
171.	з/у 58:07:0021601:82. з/у сх. назначения, для ведения сх производства 125260 кв.м Пензенская обл., Городищенский р-н, примерно в 0,05 км по направлению на север от ориентира с. Можарка	47 875,11 (Сорок семь тысяч восемьсот семьдесят пять рублей одиннадцать копеек)
172.	з/у 58:07:0021601:83. з/у сх. назначения, для ведения сх производства 305000 кв.м Пензенская обл., Городищенский р-н, примерно в 2,2 км по направлению на северо-запад от ориентира с. Можарка	116 572,82 (Сто шестнадцать тысяч пятьсот семьдесят два рубля восемьдесят две копейки)
173.	з/у 58:07:0040401:65. з/у сх. назначения, для ведения сх производства 1741650 кв.м Пензенская обл., Городищенский р-н, примерно в 1,2 км по направлению на северо-запад от ориентира с. Юлово	665 668,99 (Шестьсот шестьдесят пять тысяч шестьсот шестьдесят восемь рублей девяносто девять копеек)
174.	з/у 58:07:0040401:66. з/у сх. назначения, для ведения сх производства 741000 кв.м Пензенская обл., Городищенский р-н, примерно в 1,7 км по направлению на восток от ориентира с. Юлово	283 214,61 (Двести восемьдесят три тысячи двести четырнадцать рублей шестьдесят одна копейка)
175.	з/у 58:07:0040401:67. з/у сх. назначения, для ведения сх производства 1699000 кв.м Пензенская обл., Городищенский р-н, примерно в 2,9 км по направлению на север от ориентира с. Юлово	649 367,91 (Шестьсот сорок девять тысяч триста шестьдесят семь рублей девяносто одна копейка)
176.	з/у 58:07:0040401:68. з/у сх. назначения, для ведения сх производства 2886550 кв.м Пензенская обл., Городищенский р-н, примерно в 0,7 км по направлению на север от ориентира с. Юлово, расп. за пределами участка	1 103 256,59 (Один миллион сто три тысячи двести пятьдесят шесть рублей пятьдесят девять копеек)
177.	з/у 58:07:0040401:69. з/у сх. назначения, для ведения сх производства 1508270 кв.м Пензенская обл., Городищенский р-н, примерно в 3,1 км по направлению на северо-восток от ориентира с. Юлово	576 469,76 (Пятьсот семьдесят шесть тысяч четыреста шестьдесят девять рублей семьдесят шесть копеек)
178.	з/у 58:07:0051801:74. з/у сх. назначения, для ведения сх производства 960430 кв.м Пензенская обл., Городищенский р-н, примерно в 1,9 км по направлению на восток от ориентира с. Юлово	367 082,07 (Триста шестьдесят семь тысяч восемьдесят два рубля семь копеек)

5. **Организатор торгов** – Закрытое акционерное общество «Первый Специализированный Депозитарий».

6. **Аукционная комиссия:**

Фещуков Дмитрий Николаевич - Председатель аукционной комиссии

Апраксина Светлана Евгеньевна – Аукционист.

7. **Аукционист** – Апраксина Светлана Евгеньевна.

8. Шаг аукциона на повышение составляет – 1000 (Одна тысяча) рублей.

9. Аукционной комиссией установлено, что в отношении Лотов №№ 3, 4, 8, 160 и 161 было подано две заявки на участие в аукционе. В отношении остальных Лотов аукциона заявок не поступило, что является основанием для признания аукциона по таким лотам несостоявшимся.

10. В 13 часов 00 минут по местному времени «21» февраля 2017 года Председатель аукционной комиссии объявил аукцион открытым и пригласил участников аукциона зарегистрироваться, получить карточки участников и занять свои места в зале для проведения аукциона.

10.1. Участники аукциона по Лоту № 3:

Участник № 1: Семёнов Владимир Владимирович (Паспорт 45 09 № 344712, выдан Отделением по району Новокосино ОУФМС России по гор. Москве в ВАО 18.01.2008 г., код подразделения 770-055, проживающий по адресу: г. Москва, ул. Новокосинская, д. 13, корп. 3, кв. 142)

Участник № 2: Паршин Николай Петрович (паспорт серия 5609 № 915732 выдан ОУФМС России по Пензенской области в Железнодорожном районе гор. Пензы «17» февраля 2010, проживающий по адресу: Пензенская область, Городищенский район, с. Вышилей, ул. Молодежная д.1 «б»), от имени и в интересах которого на основании доверенности от «15» февраля 2017 г. № 77 АВ 3745954 действует Общество с ограниченной ответственностью «Юридическая компания «Статус» (г. Москва, ул. Волгоградский проспект, 32, корп. 8, 1 этаж, помещение V, ком. 63, ИНН 7723479420, КПП 772301001, ОГРН 5167746197713), в лице уполномоченного представителя Чепрасовой Елены Николаевны (паспорт серии 4513 № 012711, выдан Отделом УФМС России по гор. Москве по району Гольяново 21 «февраля» 2013 года, проживающего по адресу: г. Москва, ул. Алтайская, д. 4, кв. 275), действующего на основании доверенности № б/н от 20 февраля 2017 года.

10.2. Участники аукциона по Лоту № 4:

Участник № 1: Семёнов Владимир Владимирович (Паспорт 45 09 № 344712, выдан Отделением по району Новокосино ОУФМС России по гор. Москве в ВАО 18.01.2008 г., код подразделения 770-055, проживающий по адресу: г. Москва, ул. Новокосинская, д. 13, корп. 3, кв. 142)

Участник № 2: Паршин Николай Петрович (паспорт серия 5609 № 915732 выдан ОУФМС России по Пензенской области в Железнодорожном районе гор. Пензы «17» февраля 2010, проживающий по адресу: Пензенская область, Городищенский район, с. Вышилей, ул. Молодежная д.1 «б»), от имени и в интересах которого на основании доверенности от «15» февраля 2017 г. № 77 АВ 3745954 действует Общество с ограниченной ответственностью «Юридическая компания «Статус» (г. Москва, ул. Волгоградский проспект, 32, корп. 8, 1 этаж, помещение V, ком. 63, ИНН 7723479420, КПП 772301001, ОГРН 5167746197713), в лице уполномоченного представителя Чепрасовой Елены Николаевны (паспорт серии 4513 № 012711, выдан Отделом УФМС России по гор. Москве по району Гольяново 21 «февраля» 2013 года,


ограниченной ответственностью «Управляющая компания «Монтес Аури», прекращение которого осуществляет ЗАО «ПРСД», с Организатором торгов.

12. Задаток, перечисленный Победителем торгов, в сумме 5 000 (Пять тысяч) рублей, засчитывается в счет исполнения его обязательств по оплате купленного лота № 3, в случае отказа субъекта Российской Федерации, а в случаях установленных российским законодательством муниципального образования, от преимущественного права покупки лота № 3 по цене, установленной на торгах.


13. При уклонении или отказе Победителя аукциона от заключения Договоров купли-продажи имущества, составляющего Закрытый паевой инвестиционный фонд недвижимости «Монтес Аури Маунтейн» под управлением Общества с ограниченной ответственностью «Управляющая компания «Монтес аури», прекращение которого осуществляет ЗАО «ПРСД», с Организатором торгов, задаток указанному лицу не возвращается, а Победитель утрачивает право на заключение Договоров купли-продажи имущества, составляющего Фонд, прекращение которого осуществляет ЗАО «ПРСД», с Организатором торгов.


Члены комиссии:


Председатель аукционной комиссии


 /Фещуков Д.Н./

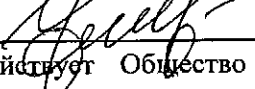
Аукционист:

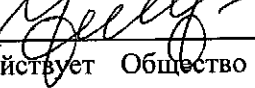
 /Апраксина С.Е./

Победитель торгов по Лоту № 3  **Паршин Николай Петрович**, от имени и в интересах которого действует Общество с ограниченной ответственностью «Юридическая компания «Статус», в лице уполномоченного представителя по доверенности Чепрасовой Елены Николаевны.

Победитель торгов по Лоту № 4  **Паршин Николай Петрович**, от имени и в интересах которого действует Общество с ограниченной ответственностью «Юридическая компания «Статус», в лице уполномоченного представителя по доверенности Чепрасовой Елены Николаевны.

Победитель торгов по Лоту № 8  **Паршин Николай Петрович**, от имени и в интересах которого действует Общество с ограниченной ответственностью «Юридическая компания «Статус», в лице уполномоченного представителя по доверенности Чепрасовой Елены Николаевны.

Победитель торгов по Лоту № 160  **Паршин Николай Петрович**, от имени и в интересах которого действует Общество с ограниченной ответственностью «Юридическая компания «Статус», в лице уполномоченного представителя по доверенности Чепрасовой Елены Николаевны.

Победитель торгов по Лоту № 161  **Паршин Николай Петрович**, от имени и в интересах которого действует Общество с ограниченной ответственностью «Юридическая компания «Статус», в лице уполномоченного представителя по доверенности Чепрасовой Елены Николаевны.