

## ИТОГОВЫЙ ПРОТОКОЛ

проведения открытого аукциона по продаже имущества, составляющего Закрытый паевой инвестиционный фонд недвижимости «Монтес Аури Маунтейн» под управлением Общества с ограниченной ответственностью «Управляющая компания «Монтес Аури» (далее – Фонд), прекращение которого осуществляет специализированный депозитарий Фонда – Закрытое акционерное общество «Первый Специализированный Депозитарий»  
15 марта 2017 года

1. Место проведения – Москва, ул. Восьмого марта 4-я, дом ба 10 этаж, офис ЗАО «ПРСД».
2. Время проведения – 15 марта 2017 г., 13 часов 00 минут.
3. Форма торгов - аукцион, открытый по составу участников.

Информационное сообщение о проведение повторного аукциона опубликовано в Приложении к Вестнику ФСФР от «10» марта 2017 № 17 (1938), в выпуске газеты «Пензенская Правда» № 10 от «07» марта 2017 года и на официальном сайте ЗАО «ПРСД» в сети Интернет по адресу: [www.frsd.ru](http://www.frsd.ru) - «01» марта 2017 года.

Заявки на участие принимались с 01 марта 2017 г. по 14 марта 2017 г. включительно.

#### 4. Предмет торгов:

Номер лота	Описание лота	Начальная цена лота (руб.)
1.	58:07:0010801:78. Земельный участок, категория земель: земли сельскохозяйственного назначения, разрешенное использование: для ведения сельскохозяйственного производства, общая площадь 1508934 кв.м., адрес объекта: Пензенская область, Городищенский район, примерно в 730 м по направлению на юго-запад от ориентира нежилое здание, расположенного за пределами участка, адрес ориентира: с. Верхний Шкафт, ул. Молодежная, д. 2. Кадастровый (или условный номер): 58:07:0010801:78	547 887,38 (Пятьсот сорок семь тысяч восемьсот восемьдесят семь рублей тридцать восемь копеек)
2.	58:07:010301:103. Земельный участок, категория земель: земли сельскохозяйственного назначения, разрешенное использование: для ведения сельскохозяйственного производства, общая площадь 1649804 кв.м., адрес объекта: Пензенская область, Городищенский район, примерно в 3350 м по	599 036,66 (Пятьсот девяносто девять тысяч тридцать шесть рублей шестьдесят шесть копеек)

	<p>направлению на юго-восток от ориентира нежилое здание, расположенного за пределами участка, адрес ориентира: Городищенский район, с. Вышелей, ул. Заречная, 32-а. Кадастровый (или условный номер): 58:07:010301:103., Заявка на приобретение инвест.паев № 767-416-101 от 03/10/2011.</p>	
3.	<p>58:07:010302:23. Земельный участок, категория земель: земли сельскохозяйственного назначения, разрешенное использование: для ведения сельскохозяйственного производства, общая площадь 568404 кв.м., адрес объекта: Пензенская область, Городищенский район, примерно в 2720 м по направлению на северо-запад от ориентира нежилое здание, расположенного за пределами участка, адрес ориентира: Городищенский район, с. Вышелей, ул. Заречная, 32-а. Кадастровый (или условный номер): 58:07:010302:23., Заявка на приобретение инвест.паев № 767-416-101 от 03/10/2011.</p>	<p>283 779,41 (Двести восемьдесят три тысячи семьсот семьдесят девять рублей сорок одна копейка)</p>
4.	<p>58:07:010302:24. Земельный участок, категория земель: земли сельскохозяйственного назначения, разрешенное использование: для ведения сельскохозяйственного производства, общая площадь 618052 кв.м., адрес объекта: Пензенская область, Городищенский район, примерно в 1500 м по направлению на северо-запад от ориентира нежилое здание, расположенного за пределами участка, адрес ориентира: Городищенский район, с. Вышелей, ул. Заречная, 32-а. Кадастровый (или условный номер): 58:07:010302:24., Заявка на приобретение инвест.паев № 767-416-101 от 03/10/2011.</p>	<p>224 412,00 (Двести двадцать четыре тысячи четыреста двенадцать рублей ноль копеек)</p>
5.	<p>58:07:010302:25. Земельный участок, категория земель: земли сельскохозяйственного назначения, разрешенное использование: для ведения сельскохозяйственного производства, общая площадь 103847 кв.м., адрес объекта: Пензенская область, Городищенский район, примерно в 1550 м по направлению на северо-запад от ориентира</p>	<p>37 706,40 (Тридцать семь тысяч семьсот шесть рублей сорок копеек)</p>

	нежилое здание, расположенного за пределами участка, адрес ориентира: Городищенский район, с. Вышелей, ул. Заречная, 32-а. Кадастровый (или условный номер): 58:07:010302:25., Заявка на приобретение инвест.паев № 767-416-101 от 03/10/2011.	
6.	58:07:010302:27. Земельный участок, категория земель: земли сельскохозяйственного назначения, разрешенное использование: для ведения сельскохозяйственного производства, общая площадь 803468 кв.м., адрес объекта: Пензенская область, Городищенский район, примерно в 1900 м по направлению на юго-запад от ориентира нежилое здание, расположенного за пределами участка, адрес ориентира: Городищенский район, с. Вышелей, ул. Заречная, 32-а. Кадастровый (или условный номер): 58:07:010302:27., Заявка на приобретение инвест.паев № 767-416-101 от 03/10/2011.	291 735,73 (Двести девяносто одна тысяча семьсот тридцать пять рублей семьдесят три копейки)
7.	58:07:010302:28. Земельный участок, категория земель: земли сельскохозяйственного назначения, разрешенное использование: для ведения сельскохозяйственного производства, общая площадь 180000 кв.м., адрес объекта: Пензенская область, Городищенский район, примерно в 4500 м по направлению на юго-запад от ориентира нежилое здание, расположенного за пределами участка, адрес ориентира: Городищенский район, с. Вышелей, ул. Заречная, 32-а. Кадастровый (или условный номер): 58:07:010302:28., Заявка на приобретение инвест.паев № 767-416-101 от 03/10/2011.	65 357,22 (Шестьдесят пять тысяч триста пятьдесят семь рублей двадцать две копейки)
8.	58:07:010303:17. Земельный участок, категория земель: земли сельскохозяйственного назначения, разрешенное использование: для ведения сельскохозяйственного производства, общая площадь 257000 кв.м., адрес объекта: Пензенская область, Городищенский район, примерно в 210 м по направлению на юго-восток от ориентира нежилое здание, расположенного за пределами участка, адрес ориентира:	93 315,59 (Девяносто три тысячи триста пятнадцать рублей пятьдесят девять копеек)

	Городищенский район, с. Вышелей, ул. Заречная, 32-а. Кадастровый (или условный номер): 58:07:010303:17., Заявка на приобретение инвест.паев № 767-416-101 от 03/10/2011.	
9.	58:07:010303:18. Земельный участок, категория земель: земли сельскохозяйственного назначения, разрешенное использование: для ведения сельскохозяйственного производства, общая площадь 1574109 кв.м., адрес объекта: Пензенская область, Городищенский район, примерно в 2000 м по направлению на юго-восток от ориентира нежилое здание, расположенного за пределами участка, адрес ориентира: Городищенский район, с. Вышелей, ул. Заречная, 32-а. Кадастровый (или условный номер): 58:07:010303:18., Заявка на приобретение инвест.паев № 767-416-101 от 03/10/2011.	571 552,14 (Пятьсот семьдесят одна тысяча пятьсот пятьдесят два рубля четырнадцать копеек)
10.	58:07:010801:48. Земельный участок, категория земель: земли сельскохозяйственного назначения, разрешенное использование: для ведения сельскохозяйственного производства, общая площадь 4812 кв.м., адрес объекта: Пензенская область, Городищенский район, примерно в 4100 м по направлению на северо-восток от ориентира нежилое здание, расположенного за пределами участка, адрес ориентира: с. Верхний Шкафт, ул. Молодежная, д. 2. Кадастровый (или условный номер): 58:07:010801:48., Заявка на приобретение инвест.паев № 767-416-101 от 03/10/2011.	5 159,74 (Пять тысяч сто пятьдесят девять рублей семьдесят четыре копейки)
11.	58:07:010801:49. Земельный участок, категория земель: земли сельскохозяйственного назначения, разрешенное использование: для ведения сельскохозяйственного производства, общая площадь 386897 кв.м., адрес объекта: Пензенская область, Городищенский район, примерно в 2070 м по направлению на северо-восток от ориентира нежилое здание, расположенного за пределами участка, адрес ориентира: с. Верхний Шкафт, ул. Молодежная,	414 836,88 (Четыреста четырнадцать тысяч восемьсот тридцать шесть рублей восемьдесят восемь копеек)

	д. 2. Кадастровый (или условный номер): 58:07:010801:49., Заявка на приобретение инвест.паев № 767-416-101 от 03/10/2011.	
12.	58:07:010801:50. Земельный участок, категория земель: земли сельскохозяйственного назначения, разрешенное использование: для ведения сельскохозяйственного производства, общая площадь 38510 кв.м., адрес объекта: Пензенская область, Городищенский район, примерно в 1700 м по направлению на северо-восток от ориентира нежилое здание, расположенного за пределами участка, адрес ориентира: с. Верхний Шкафт, ул. Молодежная, д. 2. Кадастровый (или условный номер): 58:07:010801:50., Заявка на приобретение инвест.паев № 767-416-101 от 03/10/2011.	22 722,07 (Двадцать две тысячи семьсот двадцать два рубля семь копеек)
13.	58:07:010801:51. Земельный участок, категория земель: земли сельскохозяйственного назначения, разрешенное использование: для ведения сельскохозяйственного производства, общая площадь 50443 кв.м., адрес объекта: Пензенская область, Городищенский район, примерно в 1900 м по направлению на северо-восток от ориентира нежилое здание, расположенного за пределами участка, адрес ориентира: с. Верхний Шкафт, ул. Молодежная, д. 2. Кадастровый (или условный номер): 58:07:010801:51., Заявка на приобретение инвест.паев № 767-416-101 от 03/10/2011.	52 657,45 (Пятьдесят две тысячи шестьсот пятьдесят семь рублей сорок пять копеек)
14.	58:07:010801:52. Земельный участок, категория земель: земли сельскохозяйственного назначения, разрешенное использование: для ведения сельскохозяйственного производства, общая площадь 218950 кв.м., адрес объекта: Пензенская область, Городищенский район, примерно в 1420 м по направлению на северо-восток от ориентира нежилое здание, расположенного за пределами участка, адрес ориентира: с. Верхний Шкафт, ул. Молодежная, д. 2. Кадастровый (или условный номер): 58:07:010801:52., Заявка на	95 027,10 (Девяносто пять тысяч двадцать семь рублей десять копеек)

	приобретение инвест.паев № 767-416-101 от 03/10/2011.	
15.	58:07:010801:53. Земельный участок, категория земель: земли сельскохозяйственного назначения, разрешенное использование: для ведения сельскохозяйственного производства, общая площадь 38664 кв.м., адрес объекта: Пензенская область, Городищенский район, примерно в 1950 м по направлению на северо-восток от ориентира нежилое здание, расположенного за пределами участка, адрес ориентира: с. Верхний Шкафт, ул. Молодежная, д. 2. Кадастровый (или условный номер): 58:07:010801:53., Заявка на приобретение инвест.паев № 767-416-101 от 03/10/2011.	37 619,42 (Тридцать семь тысяч шестьсот девятнадцать рублей сорок две копейки)
16.	58:07:010801:54. Земельный участок, категория земель: земли сельскохозяйственного назначения, разрешенное использование: для ведения сельскохозяйственного производства, общая площадь 20576 кв.м., адрес объекта: Пензенская область, Городищенский район, примерно в 2270 м по направлению на север от ориентира нежилое здание, расположенного за пределами участка, адрес ориентира: с. Верхний Шкафт, ул. Молодежная, д. 2. Кадастровый (или условный номер): 58:07:010801:54. Существующие ограничения (обременения) права: не зарегистрировано.; количество 1,00; стоимость 780 882,00; общая стоимость 780 882,00р., Заявка на приобретение инвест.паев № 767-416-101 от 03/10/2011.	12 023,74 (Двенадцать тысяч двадцать три рубля семьдесят четыре копейки)
17.	58:07:010801:55. Земельный участок, категория земель: земли сельскохозяйственного назначения, разрешенное использование: для ведения сельскохозяйственного производства, общая площадь 1201452 кв.м., адрес объекта: Пензенская область, Городищенский район, примерно в 1280 м по направлению на северо-запад от ориентира нежилое здание, расположенного за пределами	436 242,00 (Четыреста тридцать шесть тысяч двести сорок два рубля ноль копеек)









	участка, адрес ориентира: с. Верхний Шкафт, ул. Молодежная, д. 2. Кадастровый (или условный номер): 58:07:010801:55., Заявка на приобретение инвест.паев № 767-416-101 от 03/10/2011.	
18.	58:07:010801:56. Земельный участок, категория земель: земли сельскохозяйственного назначения, разрешенное использование: для ведения сельскохозяйственного производства, общая площадь 4150 кв.м., адрес объекта: Пензенская область, Городищенский район, примерно в 3180 м по направлению на северо-запад от ориентира нежилое здание, расположенного за пределами участка, адрес ориентира: с. Верхний Шкафт, ул. Молодежная, д. 2. Кадастровый (или условный номер): 58:07:010801:56., Заявка на приобретение инвест.паев № 767-416-101 от 03/10/2011.	1 506,84 (Одна тысяча пятьсот шесть рублей восемьдесят четыре копейки)
19.	58:07:010801:57. Земельный участок, категория земель: земли сельскохозяйственного назначения, разрешенное использование: для ведения сельскохозяйственного производства, общая площадь 3690 кв.м., адрес объекта: Пензенская область, Городищенский район, примерно в 3570 м по направлению на северо-запад от ориентира нежилое здание, расположенного за пределами участка, адрес ориентира: с. Верхний Шкафт, ул. Молодежная, д. 2. Кадастровый (или условный номер): 58:07:010801:57., Заявка на приобретение инвест.паев № 767-416-101 от 03/10/2011.	1 339,82 (Одна тысяча триста тридцать девять рублей восемьдесят две копейки)
20.	58:07:010801:58. Земельный участок, категория земель: земли сельскохозяйственного назначения, разрешенное использование: для ведения сельскохозяйственного производства, общая площадь 1318 кв.м., адрес объекта: Пензенская область, Городищенский район, примерно в 3650 м по направлению на северо-запад от ориентира нежилое здание, расположенного за пределами участка, адрес ориентира: с. Верхний Шкафт, ул. Молодежная,	478,56 (Четыреста семьдесят восемь рублей пятьдесят шесть копеек)

	д. 2. Кадастровый (или условный номер): 58:07:010801:58., Заявка на приобретение инвест.паев № 767-416-101 от 03/10/2011.	
21.	58:07:010801:59. Земельный участок, категория земель: земли сельскохозяйственного назначения, разрешенное использование: для ведения сельскохозяйственного производства, общая площадь 5904 кв.м., адрес объекта: Пензенская область, Городищенский район, примерно в 3800 м по направлению на северо-запад от ориентира нежилое здание, расположенного за пределами участка, адрес ориентира: с. Верхний Шкафт, ул. Молодежная, д. 2. Кадастровый (или условный номер): 58:07:010801:59., Заявка на приобретение инвест.паев № 767-416-101 от 03/10/2011.	2 143,71 (Две тысячи сто сорок три рубля семьдесят одна копейка)
22.	58:07:010801:60. Земельный участок, категория земель: земли сельскохозяйственного назначения, разрешенное использование: для ведения сельскохозяйственного производства, общая площадь 3656 кв.м., адрес объекта: Пензенская область, Городищенский район, примерно в 4100 м по направлению на северо-запад от ориентира нежилое здание, расположенного за пределами участка, адрес ориентира: с. Верхний Шкафт, ул. Молодежная, д. 2. Кадастровый (или условный номер): 58:07:010801:60., Заявка на приобретение инвест.паев № 767-416-101 от 03/10/2011.	1 493,41 (Одна тысяча четыреста девяносто три рубля сорок одна копейка)
23.	58:07:010801:61. Земельный участок, категория земель: земли сельскохозяйственного назначения, разрешенное использование: для ведения сельскохозяйственного производства, общая площадь 462 кв.м., адрес объекта: Пензенская область, Городищенский район, примерно в 4340 м по направлению на северо-запад от ориентира нежилое здание, расположенного за пределами участка, адрес ориентира: с. Верхний Шкафт, ул. Молодежная, д. 2. Кадастровый (или условный номер): 58:07:010801:61., Заявка на	167,75 (Сто шестьдесят семь рублей семьдесят пять копеек)

	приобретение инвест.паев № 767-416-101 от 03/10/2011.	
24.	58:07:010801:62. Земельный участок, категория земель: земли сельскохозяйственного назначения, разрешенное использование: для ведения сельскохозяйственного производства, общая площадь 2724064 кв.м., адрес объекта: Пензенская область, Городищенский район, примерно в 1020 м по направлению на северо-запад от ориентира нежилое здание, расположенного за пределами участка, адрес ориентира: с. Верхний Шкафт, ул. Молодежная, д. 2. Кадастровый (или условный номер): 58:07:010801:62., Заявка на приобретение инвест.паев № 767-416-101 от 03/10/2011.	989 095,80 (Девятьсот восемьдесят девять тысяч девяносто пять рублей восемьдесят копеек)
25.	58:07:010801:63. Земельный участок, категория земель: земли сельскохозяйственного назначения, разрешенное использование: для ведения сельскохозяйственного производства, общая площадь 479261 кв.м., адрес объекта: Пензенская область, Городищенский район, примерно в 3750 м по направлению на северо-запад от ориентира нежилое здание, расположенного за пределами участка, адрес ориентира: с. Верхний Шкафт, ул. Молодежная, д. 2. Кадастровый (или условный номер): 58:07:010801:63., Заявка на приобретение инвест.паев № 767-416-101 от 03/10/2011.	174 017,59 (Сто семьдесят четыре тысячи семнадцать рублей пятьдесят девять копеек)
26.	58:07:010801:64. Земельный участок, категория земель: земли сельскохозяйственного назначения, разрешенное использование: для ведения сельскохозяйственного производства, общая площадь 41562 кв.м., адрес объекта: Пензенская область, Городищенский район, примерно в 3700 м по направлению на северо-запад от ориентира нежилое здание, расположенного за пределами участка, адрес ориентира: с. Верхний Шкафт, ул. Молодежная, д. 2. Кадастровый (или условный номер): 58:07:010801:64., Заявка на приобретение инвест.паев № 767-	15 090,98 (Пятнадцать тысяч девяносто рублей девяносто восемь копеек)

	416-101 от 03/10/2011.	
27.	58:07:010801:65. Земельный участок, категория земель: земли сельскохозяйственного назначения, разрешенное использование: для ведения сельскохозяйственного производства, общая площадь 5109 кв.м., адрес объекта: Пензенская область, Городищенский район, примерно в 1270 м по направлению на северо-запад от ориентира нежилое здание, расположенного за пределами участка, адрес ориентира: с. Верхний Шкафт, ул. Молодежная, д. 2. Кадастровый (или условный номер): 58:07:010801:65., Заявка на приобретение инвест.паев № 767-416-101 от 03/10/2011.	1 855,06 (Одна тысяча восемьсот пятьдесят пять рублей шесть копеек)
28.	58:07:010801:66. Земельный участок, категория земель: земли сельскохозяйственного назначения, разрешенное использование: для ведения сельскохозяйственного производства, общая площадь 1029002 кв.м., адрес объекта: Пензенская область, Городищенский район, примерно в 1810 м по направлению на северо-запад от ориентира нежилое здание, расположенного за пределами участка, адрес ориентира: с. Верхний Шкафт, ул. Молодежная, д. 2. Кадастровый (или условный номер): 58:07:010801:66., Заявка на приобретение инвест.паев № 767-416-101 от 03/10/2011.	373 626,16 (Триста семьдесят три тысячи шестьсот двадцать шесть рублей шестнадцать копеек)
29.	58:07:010801:67. Земельный участок, категория земель: земли сельскохозяйственного назначения, разрешенное использование: для ведения сельскохозяйственного производства, общая площадь 31551 кв.м., адрес объекта: Пензенская область, Городищенский район, примерно в 3030 м по направлению на северо-запад от ориентира нежилое здание, расположенного за пределами участка, адрес ориентира: с. Верхний Шкафт, ул. Молодежная, д. 2. Кадастровый (или условный номер): 58:07:010801:67., Заявка на приобретение инвест.паев № 767-416-101 от 03/10/2011.	11 456,03 (Одиннадцать тысяч четыреста пятьдесят шесть рублей три копейки)

30.	58:07:010801:68. Земельный участок, категория земель: земли сельскохозяйственного назначения, разрешенное использование: для ведения сельскохозяйственного производства, общая площадь 20953 кв.м., адрес объекта: Пензенская область, Городищенский район, примерно в 3700 м по направлению на северо-запад от ориентира нежилое здание, расположенного за пределами участка, адрес ориентира: с. Верхний Шкафт, ул. Молодежная, д. 2. Кадастровый (или условный номер): 58:07:010801:68., Заявка на приобретение инвест.паев № 767-416-101 от 03/10/2011.	8 558,94 (Восемь тысяч пятьсот пятьдесят восемь рублей девяносто четыре копейки)
31.	58:07:010801:69. Земельный участок, категория земель: земли сельскохозяйственного назначения, разрешенное использование: для ведения сельскохозяйственного производства, общая площадь 210151 кв.м., адрес объекта: Пензенская область, Городищенский район, примерно в 1710 м по направлению на северо-запад от ориентира нежилое здание, расположенного за пределами участка, адрес ориентира: с. Верхний Шкафт, ул. Молодежная, д. 2. Кадастровый (или условный номер): 58:07:010801:69., Заявка на приобретение инвест.паев № 767-416-101 от 03/10/2011.	76 304,92 (Семьдесят шесть тысяч триста четыре рубля девяносто две копейки)
32.	58:07:010801:70. Земельный участок, категория земель: земли сельскохозяйственного назначения, разрешенное использование: для ведения сельскохозяйственного производства, общая площадь 298265 кв.м., адрес объекта: Пензенская область, Городищенский район, примерно в 2800 м по направлению на запад от ориентира нежилое здание, расположенного за пределами участка, адрес ориентира: с. Верхний Шкафт, ул. Молодежная, д. 2. Кадастровый (или условный номер): 58:07:010801:70., Заявка на приобретение инвест.паев № 767-416-101 от 03/10/2011.	108 298,72 (Сто восемь тысяч двести девяносто восемь рублей семьдесят две копейки)

33.	58:07:010801:71. Земельный участок, категория земель: земли сельскохозяйственного назначения, разрешенное использование: для ведения сельскохозяйственного производства, общая площадь 1056822 кв.м., адрес объекта: Пензенская область, Городищенский район, примерно в 1500 м по направлению на запад от ориентира нежилое здание, расположенного за пределами участка, адрес ориентира: с. Верхний Шкафт, ул. Молодежная, д. 2. Кадастровый (или условный номер): 58:07:010801:71., Заявка на приобретение инвест.паев № 767-416-101 от 03/10/2011.	383 727,47 (Триста восемьдесят три тысячи семьсот двадцать семь рублей сорок семь копеек)
34.	58:07:010801:72. Земельный участок, категория земель: земли сельскохозяйственного назначения, разрешенное использование: для ведения сельскохозяйственного производства, общая площадь 8180 кв.м., адрес объекта: Пензенская область, Городищенский район, примерно в 3820 м по направлению от ориентира нежилое здание, расположенного за пределами участка, адрес ориентира: с. Верхний Шкафт, ул. Молодежная, д. 2. Кадастровый (или условный номер): 58:07:010801:72., Заявка на приобретение инвест.паев № 767-416-101 от 03/10/2011.	2 970,13 (Две тысячи девятьсот семьдесят рублей тринадцать копеек)
35.	58:07:010801:73. Земельный участок, категория земель: земли сельскохозяйственного назначения, разрешенное использование: для ведения сельскохозяйственного производства, общая площадь 1514 кв.м., адрес объекта: Пензенская область, Городищенский район, примерно в 3850 м по направлению на юго-запад от ориентира нежилое здание, расположенного за пределами участка, адрес ориентира: с. Верхний Шкафт, ул. Молодежная, д. 2. Кадастровый (или условный номер): 58:07:010801:73., Заявка на приобретение инвест.паев № 767-416-101 от 03/10/2011.	549,73 (Пятьсот сорок девять рублей семьдесят три копейки)
36.	58:07:010801:74. Земельный участок, категория земель: земли	395,77 (Триста девяносто пять рублей

	сельскохозяйственного назначения, разрешенное использование: для ведения сельскохозяйственного производства, общая площадь 1090 кв.м., адрес объекта: Пензенская область, Городищенский район, примерно в 3050 м по направлению на юго-запад от ориентира нежилое здание, расположенного за пределами участка, адрес ориентира: с. Верхний Шкафт, ул. Молодежная, д. 2. Кадастровый (или условный номер): 58:07:010801:74., Заявка на приобретение инвест.паев № 767-416-101 от 03/10/2011.	семьдесят семь копеек)
37.	58:07:010801:75. Земельный участок, категория земель: земли сельскохозяйственного назначения, разрешенное использование: для ведения сельскохозяйственного производства, общая площадь 3179 кв.м., адрес объекта: Пензенская область, Городищенский район, примерно в 2160 м по направлению на юго-запад от ориентира нежилое здание, расположенного за пределами участка, адрес ориентира: с. Верхний Шкафт, ул. Молодежная, д. 2. Кадастровый (или условный номер): 58:07:010801:75., Заявка на приобретение инвест.паев № 767-416-101 от 03/10/2011.	1 154,29 (Одна тысяча сто пятьдесят четыре рубля двадцать девять копеек)
38.	58:07:010801:76. Земельный участок, категория земель: земли сельскохозяйственного назначения, разрешенное использование: для ведения сельскохозяйственного производства, общая площадь 15300 кв.м., адрес объекта: Пензенская область, Городищенский район, примерно в 2640 м по направлению на юго-запад от ориентира нежилое здание, расположенного за пределами участка, адрес ориентира: с. Верхний Шкафт, ул. Молодежная, д. 2. Кадастровый (или условный номер): 58:07:010801:76., Заявка на приобретение инвест.паев № 767-416-101 от 03/10/2011.	5 555,37 (Пять тысяч пятьсот пятьдесят пять рублей тридцать семь копеек)
39.	58:07:010801:77. Земельный участок, категория земель: земли сельскохозяйственного назначения, разрешенное использование: для	208 885,31 (Двести восемь тысяч восемьсот восемьдесят пять рублей тридцать одна копейка)



	<p>ведения сельскохозяйственного производства, общая площадь 575290 кв.м., адрес объекта: Пензенская область, Городищенский район, примерно в 1680 м по направлению на юго-запад от ориентира нежилое здание, расположенного за пределами участка, адрес ориентира: с. Верхний Шкафт, ул. Молодежная, д. 2. Кадастровый (или условный номер): 58:07:010801:77., Заявка на приобретение инвест.паев № 767-416-101 от 03/10/2011.</p>	
40.	<p>58:07:010801:79. Земельный участок, категория земель: земли сельскохозяйственного назначения, разрешенное использование: для ведения сельскохозяйственного производства, общая площадь 3297 кв.м., адрес объекта: Пензенская область, Городищенский район, примерно в 2070 м по направлению на юго-запад от ориентира нежилое здание, расположенного за пределами участка, адрес ориентира: с. Верхний Шкафт, ул. Молодежная, д. 2. Кадастровый (или условный номер): 58:07:010801:79., Заявка на приобретение инвест.паев № 767-416-101 от 03/10/2011.</p>	<p>1 197,13 (Одна тысяча сто девяносто семь рублей тринадцать копеек)</p>
41.	<p>58:07:010801:80. Земельный участок, категория земель: земли сельскохозяйственного назначения, разрешенное использование: для ведения сельскохозяйственного производства, общая площадь 4598 кв.м., адрес объекта: Пензенская область, Городищенский район, примерно в 2090 м по направлению на юго-запад от ориентира нежилое здание, расположенного за пределами участка, адрес ориентира: с. Верхний Шкафт, ул. Молодежная, д. 2. Кадастровый (или условный номер): 58:07:010801:80., Заявка на приобретение инвест.паев № 767-416-101 от 03/10/2011.</p>	<p>1 669,51 (Одна тысяча шестьсот шестьдесят девять рублей пятьдесят одна копейка)</p>

42.	58:07:011202:177. Земельный участок, категория земель: земли сельскохозяйственного назначения, разрешенное использование: для ведения сельскохозяйственного производства, общая площадь 409497 кв.м., адрес объекта: Пензенская область, Городищенский район, примерно в 5000 м по направлению на северо-восток от ориентира нежилое здание, расположенного за пределами участка, адрес ориентира: с. Русский Ишим, ул. Молодежная, 1 А. Кадастровый (или условный номер): 58:07:011202:177., Заявка на приобретение инвест.паев № 767-416-101 от 03/10/2011.	148 686,58 (Сто сорок восемь тысяч шестьсот восемьдесят шесть рублей пятьдесят восемь копеек)
43.	58:07:011202:178. Земельный участок, категория земель: земли сельскохозяйственного назначения, разрешенное использование: для ведения сельскохозяйственного производства, общая площадь 376095 кв.м., адрес объекта: Пензенская область, Городищенский район, примерно в 5640 м по направлению на северо-восток от ориентира нежилое здание, расположенного за пределами участка, адрес ориентира: с. Русский Ишим, ул. Молодежная, 1 А. Кадастровый (или условный номер): 58:07:011202:178., Заявка на приобретение инвест.паев № 767-416-101 от 03/10/2011.	136 558,46 (Сто тридцать шесть тысяч пятьсот пятьдесят восемь рублей сорок шесть копеек)
44.	58:07:011202:179. Земельный участок, категория земель: земли сельскохозяйственного назначения, разрешенное использование: для ведения сельскохозяйственного производства, общая площадь 81283 кв.м., адрес объекта: Пензенская область, Городищенский район, примерно в 3470 м по направлению на северо-восток от ориентира нежилое здание, расположенного за пределами участка, адрес ориентира: с. Русский Ишим, ул. Молодежная, 1 А. Кадастровый (или условный номер): 58:07:011202:179., Заявка на приобретение инвест.паев № 767-416-101 от 03/10/2011.	29 513,51 (Двадцать девять тысяч пятьсот тринадцать рублей пятьдесят одна копейка)

45.	58:07:011202:181. Земельный участок, категория земель: земли сельскохозяйственного назначения, разрешенное использование: для ведения сельскохозяйственного производства, общая площадь 14935 кв.м., адрес объекта: Пензенская область, Городищенский район, примерно в 8140 м по направлению на северо-восток от ориентира нежилое здание, расположенного за пределами участка, адрес ориентира: с. Русский Ишим, ул. Молодежная, 1 А. Кадастровый (или условный номер): 58:07:011202:181., Заявка на приобретение инвест.паев № 767-416-101 от 03/10/2011.	15 590,65 (Пятнадцать тысяч пятьсот девяносто рублей шестьдесят пять копеек)
46.	58:07:011202:182. Земельный участок, категория земель: земли сельскохозяйственного назначения, разрешенное использование: для ведения сельскохозяйственного производства, общая площадь 350046 кв.м., адрес объекта: Пензенская область, Городищенский район, примерно в 6800 м по направлению на северо-восток от ориентира нежилое здание, расположенного за пределами участка, адрес ориентира: с. Русский Ишим, ул. Молодежная, 1 А. Кадастровый (или условный номер): 58:07:011202:182., Заявка на приобретение инвест.паев № 767-416-101 от 03/10/2011.	127 100,18 (Сто двадцать семь тысяч сто рублей восемнадцать копеек)
47.	58:07:011202:183. Земельный участок, категория земель: земли сельскохозяйственного назначения, разрешенное использование: для ведения сельскохозяйственного производства, общая площадь 156994 кв.м., адрес объекта: Пензенская область, Городищенский район, примерно в 7890 м по направлению на северо-восток от ориентира нежилое здание, расположенного за пределами участка, адрес ориентира: с. Русский Ишим, ул. Молодежная, 1 А. Кадастровый (или условный номер): 58:07:011202:183., Заявка на приобретение инвест.паев № 767-416-101 от 03/10/2011.	57 003,84 (Пятьдесят семь тысяч три рубля восемьдесят четыре копейки)

48.	58:07:011202:184. Земельный участок, категория земель: земли сельскохозяйственного назначения, разрешенное использование: для ведения сельскохозяйственного производства, общая площадь 41891 кв.м., адрес объекта: Пензенская область, Городищенский район, примерно в 7130 м по направлению на северо-восток от ориентира нежилое здание, расположенного за пределами участка, адрес ориентира: с. Русский Ишим, ул. Молодежная, 1 А. Кадастровый (или условный номер): 58:07:011202:184., Заявка на приобретение инвест.паев № 767-416-101 от 03/10/2011.	15 210,44 (Пятнадцать тысяч двести десять рублей сорок четыре копейки)
49.	58:07:011202:185. Земельный участок, категория земель: земли сельскохозяйственного назначения, разрешенное использование: для ведения сельскохозяйственного производства, общая площадь 70454 кв.м., адрес объекта: Пензенская область, Городищенский район, примерно в 6260 м по направлению на северо-восток от ориентира нежилое здание, расположенного за пределами участка, адрес ориентира: с. Русский Ишим, ул. Молодежная, 1 А. Кадастровый (или условный номер): 58:07:011202:185., Заявка на приобретение инвест.паев № 767-416-101 от 03/10/2011.	25 581,54 (Двадцать пять тысяч пятьсот восемьдесят один рубль пятьдесят четыре копейки)
50.	58:07:011202:186. Земельный участок, категория земель: земли сельскохозяйственного назначения, разрешенное использование: для ведения сельскохозяйственного производства, общая площадь 23510 кв.м., адрес объекта: Пензенская область, Городищенский район, примерно в 5820 м по направлению на северо-восток от ориентира нежилое здание, расположенного за пределами участка, адрес ориентира: с. Русский Ишим, ул. Молодежная, 1 А. Кадастровый (или условный номер): 58:07:011202:186., Заявка на приобретение инвест.паев № 767-416-101 от 03/10/2011.	8 536,38 (Восемь тысяч пятьсот тридцать шесть рублей тридцать восемь копеек)

51.	58:07:011202:187. Земельный участок, категория земель: земли сельскохозяйственного назначения, разрешенное использование: для ведения сельскохозяйственного производства, общая площадь 18000 кв.м., адрес объекта: Пензенская область, Городищенский район, примерно в 4720 м по направлению на северо-восток от ориентира нежилое здание, расположенного за пределами участка, адрес ориентира: с. Русский Ишим, ул. Молодежная, 1 А. Кадастровый (или условный номер): 58:07:011202:187., Заявка на приобретение инвест.паев № 767-416-101 от 03/10/2011.	6 535,72 (Шесть тысяч пятьсот тридцать пять рублей семьдесят две копейки)
52.	58:07:011202:188. Земельный участок, категория земель: земли сельскохозяйственного назначения, разрешенное использование: для ведения сельскохозяйственного производства, общая площадь 75784 кв.м., адрес объекта: Пензенская область, Городищенский район, примерно в 7270 м по направлению на северо-восток от ориентира нежилое здание, расположенного за пределами участка, адрес ориентира: с. Русский Ишим, ул. Молодежная, 1 А. Кадастровый (или условный номер): 58:07:011202:188., Заявка на приобретение инвест.паев № 767-416-101 от 03/10/2011.	54 388,76 (Пятьдесят четыре тысячи триста восемьдесят восемь рублей семьдесят шесть копеек)
53.	58:07:011202:189. Земельный участок, категория земель: земли сельскохозяйственного назначения, разрешенное использование: для ведения сельскохозяйственного производства, общая площадь 57215 кв.м., адрес объекта: Пензенская область, Городищенский район, примерно в 6900 м по направлению на северо-восток от ориентира нежилое здание, расположенного за пределами участка, адрес ориентира: с. Русский Ишим, ул. Молодежная, 1 А. Кадастровый (или условный номер): 58:07:011202:189., Заявка на приобретение инвест.паев № 767-416-101 от 03/10/2011.	20 774,52 (Двадцать тысяч семьсот семьдесят четыре рубля пятьдесят две копейки)

54.	58:07:011202:190. Земельный участок, категория земель: земли сельскохозяйственного назначения, разрешенное использование: для ведения сельскохозяйственного производства, общая площадь 68264 кв.м., адрес объекта: Пензенская область, Городищенский район, примерно в 6500 м по направлению на северо-восток от ориентира нежилое здание, расположенного за пределами участка, адрес ориентира: с. Русский Ишим, ул. Молодежная, 1 А. Кадастровый (или условный номер): 58:07:011202:190., Заявка на приобретение инвест.паев № 767-416-101 от 03/10/2011.	24 786,36 (Двадцать четыре тысячи семьсот восемьдесят шесть рублей тридцать шесть копеек)
55.	58:07:011202:191. Земельный участок, категория земель: земли сельскохозяйственного назначения, разрешенное использование: для ведения сельскохозяйственного производства, общая площадь 17513 кв.м., адрес объекта: Пензенская область, Городищенский район, примерно в 7070 м по направлению на северо-восток от ориентира нежилое здание, расположенного за пределами участка, адрес ориентира: с. Русский Ишим, ул. Молодежная, 1 А. Кадастровый (или условный номер): 58:07:011202:191., Заявка на приобретение инвест.паев № 767-416-101 от 03/10/2011.	6 358,89 (Шесть тысяч триста пятьдесят восемь рублей восемьдесят девять копеек)
56.	58:07:011202:192. Земельный участок, категория земель: земли сельскохозяйственного назначения, разрешенное использование: для ведения сельскохозяйственного производства, общая площадь 24913 кв.м., адрес объекта: Пензенская область, Городищенский район, примерно в 7160 м по направлению на северо-восток от ориентира нежилое здание, расположенного за пределами участка, адрес ориентира: с. Русский Ишим, ул. Молодежная, 1 А. Кадастровый (или условный номер): 58:07:011202:192., Заявка на приобретение инвест.паев № 767-416-101 от 03/10/2011.	9 045,80 (Девять тысяч сорок пять рублей восемьдесят копеек)

57.	58:07:011202:193. Земельный участок, категория земель: земли сельскохозяйственного назначения, разрешенное использование: для ведения сельскохозяйственного производства, общая площадь 30788 кв.м., адрес объекта: Пензенская область, Городищенский район, примерно в 7900 м по направлению на северо-восток от ориентира нежилое здание, расположенного за пределами участка, адрес ориентира: с. Русский Ишим, ул. Молодежная, 1 А. Кадастровый (или условный номер): 58:07:011202:193., Заявка на приобретение инвест.паев № 767-416-101 от 03/10/2011.	11 440,99 (Одиннадцать тысяч четыреста сорок рублей девяносто девять копеек)
58.	58:07:011204:67. Земельный участок, категория земель: земли сельскохозяйственного назначения, разрешенное использование: для ведения сельскохозяйственного производства, общая площадь 815478 кв.м., адрес объекта: Пензенская область, Городищенский район, примерно в 3630 м по направлению на северо-запад от ориентира нежилое здание, расположенного за пределами участка, адрес ориентира: с. Русский Ишим, ул. Молодежная, 1 А. Кадастровый (или условный номер): 58:07:011204:67., Заявка на приобретение инвест.паев № 767-416-101 от 03/10/2011.	296 096,52 (Двести девяносто шесть тысяч девяносто шесть рублей пятьдесят две копейки)
59.	58:07:011204:68. Земельный участок, категория земель: земли сельскохозяйственного назначения, разрешенное использование: для ведения сельскохозяйственного производства, общая площадь 1629618 кв.м., адрес объекта: Пензенская область, Городищенский район, примерно в 2800 м по направлению на северо-запад от ориентира нежилое здание, расположенного за пределами участка, адрес ориентира: с. Русский Ишим, ул. Молодежная, 1 А. Кадастровый (или условный номер): 58:07:011204:68., Заявка на приобретение инвест.паев № 767-416-101 от 03/10/2011.	591 707,22 (Пятьсот девяносто одна тысяча семьсот семь рублей двадцать две копейки)

60.	58:07:011204:69. Земельный участок, категория земель: земли сельскохозяйственного назначения, разрешенное использование: для ведения сельскохозяйственного производства, общая площадь 861120 кв.м., адрес объекта: Пензенская область, Городищенский район, примерно в 1670 м по направлению на северо-запад от ориентира нежилое здание, расположенного за пределами участка, адрес ориентира: с. Русский Ишим, ул. Молодежная, 1 А. Кадастровый (или условный номер): 58:07:011204:69., Заявка на приобретение инвест.паев № 767-416-101 от 03/10/2011.	312 668,93 (Триста двенадцать тысяч шестьсот шестьдесят восемь рублей девяносто три копейки)
61.	58:07:011204:70. Земельный участок, категория земель: земли сельскохозяйственного назначения, разрешенное использование: для ведения сельскохозяйственного производства, общая площадь 57907 кв.м., адрес объекта: Пензенская область, Городищенский район, примерно в 2560 м по направлению на северо-восток от ориентира нежилое здание, расположенного за пределами участка, адрес ориентира: с. Русский Ишим, ул. Молодежная, 1 А. Кадастровый (или условный номер): 58:07:011204:70., Заявка на приобретение инвест.паев № 767-416-101 от 03/10/2011.	21 025,78 (Двадцать одна тысяча двадцать пять рублей семьдесят восемь копеек)
62.	58:07:011204:71. Земельный участок, категория земель: земли сельскохозяйственного назначения, разрешенное использование: для ведения сельскохозяйственного производства, общая площадь 8907 кв.м., адрес объекта: Пензенская область, Городищенский район, примерно в 3040 м по направлению на северо-восток от ориентира нежилое здание, расположенного за пределами участка, адрес ориентира: с. Русский Ишим, ул. Молодежная, 1 А. Кадастровый (или условный номер): 58:07:011204:71., Заявка на приобретение инвест.паев № 767-416-101 от 03/10/2011.	3 638,35 (Три тысячи шестьсот тридцать восемь рублей тридцать пять копеек)



63.	58:07:011204:72. Земельный участок, категория земель: земли сельскохозяйственного назначения, разрешенное использование: для ведения сельскохозяйственного производства, общая площадь 135085 кв.м., адрес объекта: Пензенская область, Городищенский район, примерно в 2460 м по направлению на северо-восток от ориентира нежилое здание, расположенного за пределами участка, адрес ориентира: с. Русский Ишим, ул. Молодежная, 1 А. Кадастровый (или условный номер): 58:07:011204:72., Заявка на приобретение инвест.паев № 767-416-101 от 03/10/2011.	49 048,78 (Сорок девять тысяч сорок восемь рублей семьдесят восемь копеек)
64.	58:07:011204:73. Земельный участок, категория земель: земли сельскохозяйственного назначения, разрешенное использование: для ведения сельскохозяйственного производства, общая площадь 34791 кв.м., адрес объекта: Пензенская область, Городищенский район, примерно в 3090 м по направлению на северо-восток от ориентира нежилое здание, расположенного за пределами участка, адрес ориентира: с. Русский Ишим, ул. Молодежная, 1 А. Кадастровый (или условный номер): 58:07:011204:73., Заявка на приобретение инвест.паев № 767-416-101 от 03/10/2011.	12 632,46 (Двенадцать тысяч шестьсот тридцать два рубля сорок шесть копеек)
65.	58:07:011204:74. Земельный участок, категория земель: земли сельскохозяйственного назначения, разрешенное использование: для ведения сельскохозяйственного производства, общая площадь 195155 кв.м., адрес объекта: Пензенская область, Городищенский район, примерно в 4080 м по направлению на северо-запад от ориентира нежилое здание, расположенного за пределами участка, адрес ориентира: с. Русский Ишим, ул. Молодежная, 1 А. Кадастровый (или условный номер): 58:07:011204:74., Заявка на приобретение инвест.паев № 767-416-101 от 03/10/2011.	70 859,93 (Семьдесят тысяч восемьсот пятьдесят девять рублей девяносто три копейки)

66.	58:07:011204:75. Земельный участок, категория земель: земли сельскохозяйственного назначения, разрешенное использование: для ведения сельскохозяйственного производства, общая площадь 937274 кв.м., адрес объекта: Пензенская область, Городищенский район, примерно в 6500 м по направлению на северо-восток от ориентира нежилое здание, расположенного за пределами участка, адрес ориентира: с. Русский Ишим, ул. Молодежная, 1 А. Кадастровый (или условный номер): 58:07:011204:75., Заявка на приобретение инвест.паев № 767-416-101 от 03/10/2011.	340 320,12 (Триста сорок тысяч триста двадцать рублей двенадцать копеек)
67.	58:07:011204:76. Земельный участок, категория земель: земли сельскохозяйственного назначения, разрешенное использование: для ведения сельскохозяйственного производства, общая площадь 121575 кв.м., адрес объекта: Пензенская область, Городищенский район, примерно в 3200 м по направлению на северо-запад от ориентира нежилое здание, расположенного за пределами участка, адрес ориентира: с. Русский Ишим, ул. Молодежная, 1 А. Кадастровый (или условный номер): 58:07:011204:76., Заявка на приобретение инвест.паев № 767-416-101 от 03/10/2011.	44 143,36 (Сорок четыре тысячи сто сорок три рубля тридцать шесть копеек)
68.	58:07:011301:41. Земельный участок, категория земель: земли сельскохозяйственного назначения, разрешенное использование: для ведения сельскохозяйственного производства, общая площадь 2370 кв.м., адрес объекта: Пензенская область, Городищенский район, примерно в 3100 м по направлению на юго-запад от ориентира нежилое здание, расположенного за пределами участка, адрес ориентира: с. Верхний Шкафт, ул. Молодежная, д. 2. Кадастровый (или условный номер): 58:07:011301:41., Заявка на приобретение инвест.паев № 767-416-101 от 03/10/2011.	860,53 (Восемьсот шестьдесят рублей пятьдесят три копейки)

69.	58:07:011301:42. Земельный участок, категория земель: земли сельскохозяйственного назначения, разрешенное использование: для ведения сельскохозяйственного производства, общая площадь 11964 кв.м., адрес объекта: Пензенская область, Городищенский район, примерно в 3520 м по направлению на юго-запад от ориентира нежилое здание, расположенного за пределами участка, адрес ориентира: с. Верхний Шкафт, ул. Молодежная, д. 2. Кадастровый (или условный номер): 58:07:011301:42., Заявка на приобретение инвест.паев № 767-416-101 от 03/10/2011.	4 344,07 (Четыре тысячи триста сорок четыре рубля семь копеек)
70.	58:07:011301:43. Земельный участок, категория земель: земли сельскохозяйственного назначения, разрешенное использование: для ведения сельскохозяйственного производства, общая площадь 35996 кв.м., адрес объекта: Пензенская область, Городищенский район, примерно в 3280 м по направлению на юг от ориентира нежилое здание, расположенного за пределами участка, адрес ориентира: с. Верхний Шкафт, ул. Молодежная, д. 2. Кадастровый (или условный номер): 58:07:011301:43., Заявка на приобретение инвест.паев № 767-416-101 от 03/10/2011.	13 070,00 (Тринадцать тысяч семьдесят рублей ноль копеек)
71.	58:07:011301:44. Земельный участок, категория земель: земли сельскохозяйственного назначения, разрешенное использование: для ведения сельскохозяйственного производства, общая площадь 2112 кв.м., адрес объекта: Пензенская область, Городищенский район, примерно в 2790 м по направлению на юго-восток от ориентира нежилое здание, расположенного за пределами участка, адрес ориентира: с. Верхний Шкафт, ул. Молодежная, д. 2. Кадастровый (или условный номер): 58:07:011301:44., Заявка на приобретение инвест.паев № 767-416-101 от 03/10/2011.	766,86 (Семьсот шестьдесят шесть рублей восемьдесят шесть копеек)

72.	<p>58:07:011301:45. Земельный участок, категория земель: земли сельскохозяйственного назначения, разрешенное использование: для ведения сельскохозяйственного производства, общая площадь 357695 кв.м., адрес объекта: Пензенская область, Городищенский район, примерно в 3440 м по направлению на юг от ориентира нежилое здание, расположенного за пределами участка, адрес ориентира: с. Верхний Шкафт, ул. Молодежная, д. 2. Кадастровый (или условный номер): 58:07:011301:45., Заявка на приобретение инвест.паев № 767-416-101 от 03/10/2011.</p>	<p>129 877,49 (Сто двадцать девять тысяч восемьсот семьдесят семь рублей сорок девять копеек)</p>
73.	<p>58:07:011301:46. Земельный участок, категория земель: земли сельскохозяйственного назначения, разрешенное использование: для ведения сельскохозяйственного производства, общая площадь 6518 кв.м., адрес объекта: Пензенская область, Городищенский район, примерно в 4610 м по направлению на юго-восток от ориентира нежилое здание, расположенного за пределами участка, адрес ориентира: с. Верхний Шкафт, ул. Молодежная, д. 2. Кадастровый (или условный номер): 58:07:011301:46., Заявка на приобретение инвест.паев № 767-416-101 от 03/10/2011.</p>	<p>2 366,65 (Две тысячи триста шестьдесят шесть рублей шестьдесят пять копеек)</p>
74.	<p>58:07:011301:47. Земельный участок, категория земель: земли сельскохозяйственного назначения, разрешенное использование: для ведения сельскохозяйственного производства, общая площадь 2492 кв.м., адрес объекта: Пензенская область, Городищенский район, примерно в 5340 м по направлению на юго-восток от ориентира нежилое здание, расположенного за пределами участка, адрес ориентира: с. Верхний Шкафт, ул. Молодежная, д. 2. Кадастровый (или условный номер): 58:07:011301:47., Заявка на приобретение инвест.паев № 767-416-101 от 03/10/2011.</p>	<p>904,84 (Девятьсот четыре рубля восемьдесят четыре копейки)</p>

75.	58:07:011301:48. Земельный участок, категория земель: земли сельскохозяйственного назначения, разрешенное использование: для ведения сельскохозяйственного производства, общая площадь 2759 кв.м., адрес объекта: Пензенская область, Городищенский район, примерно в 6010 м по направлению на юго-восток от ориентира нежилое здание, расположенного за пределами участка, адрес ориентира: с. Верхний Шкафт, ул. Молодежная, д. 2. Кадастровый (или условный номер): 58:07:011301:48., Заявка на приобретение инвест.паев № 767-416-101 от 03/10/2011.	1 001,78 (Одна тысяча один рубль семьдесят восемь копеек)
76.	58:07:011301:49. Земельный участок, категория земель: земли сельскохозяйственного назначения, разрешенное использование: для ведения сельскохозяйственного производства, общая площадь 22135 кв.м., адрес объекта: Пензенская область, Городищенский район, примерно в 6290 м по направлению на юго-восток от ориентира нежилое здание, расположенного за пределами участка, адрес ориентира: с. Верхний Шкафт, ул. Молодежная, д. 2. Кадастровый (или условный номер): 58:07:011301:49., Заявка на приобретение инвест.паев № 767-416-101 от 03/10/2011.	8 037,12 (Восемь тысяч тридцать семь рублей двенадцать копеек)
77.	58:07:011301:50. Земельный участок, категория земель: земли сельскохозяйственного назначения, разрешенное использование: для ведения сельскохозяйственного производства, общая площадь 147086 кв.м., адрес объекта: Пензенская область, Городищенский район, примерно в 2520 м по направлению на юг от ориентира нежилое здание, расположенного за пределами участка, адрес ориентира: с. Верхний Шкафт, ул. Молодежная, д. 2. Кадастровый (или условный номер): 58:07:011301:50., Заявка на приобретение инвест.паев № 767-416-101 от 03/10/2011.	53 406,28 (Пятьдесят три тысячи четыреста шесть рублей двадцать восемь копеек)
78.	58:07:020101:69. Земельный участок, категория земель: земли	340 799,41 (Триста сорок тысяч семьсот девяносто девять рублей сорок одна

	сельскохозяйственного назначения, разрешенное использование: для ведения сельскохозяйственного производства, общая площадь 938594 кв.м., адрес объекта: Пензенская область, Городищенский район, примерно в 350 м по направлению на юг от ориентира нежилое здание, расположенного за пределами участка, адрес ориентира: с. Русский Ишим, ул. Молодежная, 1 А. Кадастровый (или условный номер): 58:07:020101:69., Заявка на приобретение инвест.паев № 767-416-101 от 03/10/2011.	копейка)
79.	58:07:020205:150. Зем. участ., кат. земель: земли сельскохозяйств., разреш. использ: для вед. сельскохоз. Произв., общая площадь 800 985 кв.м., адрес объекта: Пензенская область, Городищенский район, примерно в 1 км по направлению на север от ориентира с. Мордовский Ишим, Допвыдача паёв согл. акта № б/н от 18.04.2012 г.	290 834,18 (Двести девяносто тысяч восемьсот тридцать четыре рубля восемнадцать копеек)
80.	58:07:020205:151. Зем. участ, кат. земель: земли сельскохоз назнач., разреш. использ: для ведения сельскохозяйств, об. пл 317 500 кв.м., адрес объекта: Пензенская область, Городищенский район, примерно в 0,1 км по направлению на запад от ориентира с. Мордовский Ишим, Допвыдача паёв согл. акта № б/н от 18.04.2012 г.	115 282,87 (Сто пятнадцать тысяч двести восемьдесят два рубля восемьдесят семь копеек)
81.	1. 58:07:020205:152. Зем. участок, кат. земель: земли сельскохозяйств назначения, разреш. использ.: для ведения сельскохозяйств, об. пл. 1 215 500 кв.м., адрес объекта: Пензенская область, Городищенский район, примерно в 0,1 км по направлению на север от ориентира с. Мордовский Ишим, Допвыдача паёв согл. акта № б/н от 18.04.2012 г. Стоимость земельного участка составляет 717 182,00 (Семьсот семнадцать тысяч сто восемьдесят два рубля ноль копеек). 2. Имущественные права требования к АКЦИОНЕРНОМУ	757 528,41 (Семьсот пятьдесят семь тысяч пятьсот двадцать восемь рублей сорок одна копейка)

	<p>ОБЩЕСТВУ «СВЯЗЬ ОБЪЕКТОВ ТРАНСПОРТА И ДОБЫЧИ НЕФТИ», возникшие из Соглашения № 0104/ПИФ-С от 22 мая 2014 года об установлении сервитута земельного участка кадастровый (или условный номер): 58:07:020205:152, за период с 01.01.2016 года по 14.03.2017 года в размере 40 346,41 (Сорок тысяч триста сорок шесть рублей сорок одна копейка).</p>	
82.	<p>1. 58:07:020206:36. Зем. участ., кат. земель: земли сельскохоз. назнач., разреш. исп: для вед. сельскохоз. произв, об. Пл. 496 000 кв.м., адрес объекта: Пензенская область, Городищенский район, прим.о в 1,8 км по направлению на северо-запад от ориентира с. Мордовский Ишим, Допвыдача паёв согл. акта № б/н от 18.04.2012 г. Стоимость земельного участка составляет 219 491,33 (Двести девятнадцать тысяч четыреста девяносто один рубль тридцать три копейки).</p> <p>2. Имущественные права требования к АКЦИОНЕРНОМУ ОБЩЕСТВУ «СВЯЗЬ ОБЪЕКТОВ ТРАНСПОРТА И ДОБЫЧИ НЕФТИ», возникшие из Соглашения № 0104/ПИФ-С от 22 мая 2014 года об установлении сервитута земельного участка кадастровый (или условный номер): 58:07:020206:36, за период с 01.01.2016 года по 14.03.2017 года в размере 49 915,04 (Сорок девять тысяч девятьсот пятнадцать рублей четыре копейки).</p>	<p>269 406,37 (Двести шестьдесят девять тысяч четыреста шесть рублей тридцать семь копеек)</p>
83.	<p>1. 58:07:020206:37. Зем. участ., кат. земель: земли сельскохоз. назнач., разреш. исполъз: для вед. сельскохоз. произв, об. Пл. 1 118 000 кв.м., адрес объекта: Пензенская область, Городищенский район, прим. в 2,8 км по направ. на северо-запад от ориентира с. Мордовский</p>	<p>503 711,87 (Пятьсот три тысячи семьсот одиннадцать рублей восемьдесят семь копеек)</p>

	<p>Ишим, Допвыдача паёв согл. акта № б/н от 18.04.2012 г. Стоимость земельного участка составляет 453 512,14 (Четыреста пятьдесят три тысячи пятьсот двенадцать рублей четырнадцать копеек).</p> <p>2. Имущественные права требования к АКЦИОНЕРНОМУ ОБЩЕСТВУ «СВЯЗЬ ОБЪЕКТОВ ТРАНСПОРТА И ДОБЫЧИ НЕФТИ», возникшие из Соглашения № 0104/ПИФ-С от 22 мая 2014 года об установлении сервитута земельного участка кадастровый (или условный номер): 58:07:020206:37, за период с 01.01.2016 года по 14.03.2017 года в размере 50 199,73 (Пятьдесят тысяч сто девяносто девять рублей семьдесят три копейки).</p>	
84.	<p>58:07:020206:38. Зем. участ., кат. земель: земли сельскохоз. назнач., разреш. исполз: для вед. сельскохоз. произв, об. Пл. 249 000 кв.м., адрес объекта: Пензенская область, Городищенский район, прим. в 1,9 км по направлению на север от ориентира с. Мордовский Ишим, Допвыдача паёв согл. акта № б/н от 18.04.2012 г.</p>	<p>202 011,67 (Двести две тысячи одиннадцать рублей шестьдесят семь копеек)</p>
85.	<p>58:07:020206:39. Зем. участ., кат. земель: земли сельск. назнач., разрешенное исп: для ведения сельскохоз. Произв., общая площадь 363 000 кв.м., адрес объекта: Пензенская область, Городищ район, примерно в 0,3 км по направлению на юго-запад от ориентира с. Н.Ишим, Допвыдача паёв согл. акта № б/н от 18.04.2012 г.</p>	<p>131 803,72 (Сто тридцать одна тысяча восемьсот три рубля семьдесят две копейки)</p>
86.	<p>58:07:020206:40. Зем. участок: земли сельскохоз. назнач., разрешенное исп.: для ведения сельскохоз. произв., общая площадь 185 000 кв.м., адрес объекта: Пензенская область, Городищенский район, примерно в 0,1 км по направлению на северо-запад от ориентира с. Н.Ишим, Допвыдача паёв согл. акта № б/н от 18.04.2012 г.</p>	<p>73 994,92 (Семьдесят три тысячи девятьсот девяносто четыре рубля девяносто две копейки)</p>



87.	58:07:020206:41. Зем. участ., кат. земель: земли сельскохоз. назнач., разреш. исполъз: для ведения сельскохоз. произв., общая площадь 720 300 кв.м., адрес объекта: Пензенская область, Городищенский район, примерно в 0,3 км по направлению на запад от ориентира с. Н.Ишим, Допвыдача паёв согл. акта № б/н от 18.04.2012 г.	261 537,80 (Двести шестьдесят одна тысяча пятьсот тридцать семь рублей восемьдесят копеек)
88.	58:07:020206:42. Зем. участ, кат. земель: земли сельскохозназнач., разреш. исполъз: для ведения сельскохоз. произв., общая площадь 844 500 кв.м., адрес объекта: Пензенская область, Городищенский район, примерно в 0,05 км по направлению на юго-восток от ориентира с. Н.Ишим, Допвыдача паёв согл. акта № б/н от 18.04.2012 г.	313 821,02 (Триста тринадцать тысяч восемьсот двадцать один рубль две копейки)
89.	<p>1. 58:07:020206:43. Зем. участ, кат. земель: земли сельскохозназнач., разреш. исполъз: для ведения сельскохоз. произв., общая площадь 1 615 824 кв.м., адрес объекта: Пензенская область, Городищенский район, примерно в 0,05 км по направлению на запад от ориентира с. Н.Ишим., Допвыдача паёв согл. акта № б/н от 18.04.2012 г. Стоимость земельного участка составляет 600 449,43 (Шестьсот тысяч четыреста сорок девять рублей сорок три копейки).</p> <p>2. Имущественные права требования к АКЦИОНЕРНОМУ ОБЩЕСТВУ «СВЯЗЬ ОБЪЕКТОВ ТРАНСПОРТА И ДОБЫЧИ НЕФТИ», возникшие из Соглашения № 0104/ПИФ-С от 22 мая 2014 года об установлении сервитута земельного участка кадастровый (или условный номер): 58:07:020206:43, за период с 01.01.2016 года по 14.03.2017 года в размере 21 066,80 (Двадцать одна тысяча шестьдесят шесть рублей восемьдесят копеек).</p>	621 516,23 (Шестьсот двадцать одна тысяча пятьсот шестнадцать рублей двадцать три копейки)

90.	58:07:020206:44. Зем. участок, кат. земель: земли сельскохозяйств. назнач., разреш. испол.: для ведения сельскохоз. Произв., общая площадь 392 380 кв.м., адрес объекта: Пензенская область, Городищенский район, примерно в 0,7 км по направлению на юго-запад от ориентира с. Н.Ишим, Допвыдача паёв согл. акта № б/н от 18.04.2012 г.	142 471,48 (Сто сорок две тысячи четыреста семьдесят один рубль сорок восемь копеек )
91.	58:07:020206:49. Зем. участ., кат. зем.б: зем. сельск. назнач., разреш. исп: для вед. сельск. произв, об. Пл. 147 980 кв.м., ад об: Пен. об, Город-ий район, прим. в 8,58 км по направ. на с-з от ориент. неж. зд, распол. за пред. уч, ад ориен: с. Мор-ий Ишим, ул. Школьная, 40, Допвыдача паёв согл. акта № б/н от 18.04.2012 г.	120 894,51 (Сто двадцать тысяч восемьсот девяносто четыре рубля пятьдесят одна копейка)
92.	58:07:020206:50. Зем. участ., кат. зем: зем сельскохоз. назнач., разр. испол: для вед. сельск. произв, об. пл. 307 275 кв.м., ад об: Пенз. обл, Город-ий р/н, прим. в 7,76 км по напр.на с-з от ориент. н/з, распол за пред. уч, ад ориент: с. Мор-ий Ишим, ул. Школьная, 40, Допвыдача паёв согл. акта № б/н от 18.04.2012 г.	240 573,28 (Двести сорок тысяч пятьсот семьдесят три рубля двадцать восемь копеек)
93.	58:07:020206:51. Зем. участ., кат. зем: зем сельск. назнач., разр. испол: для вед. сельск. произв, об. Пл. 113 642 кв.м., ад оба: Пенз. обл, Город-ий р/н, прим в 8,11 км по направ. на с-з от ориент. неж. зд, распол. за пред. уч, ад ор: с. Мор-ий Ишим, ул. Школьная, 40., Допвыдача паёв согл. акта № б/н от 18.04.2012 г.	85 749,51 (Восемьдесят пять тысяч семьсот сорок девять рублей пятьдесят одна копейка)
94.	58:07:020206:52. Зем. учас., кат. земель: зем. сельск. назнач., разреш. ис: для вед. сельскохоз. произв, общ. пл. 661 022 кв.м., адрес объекта: Пенз. обл, Город-ий р/н, прим в 5,24 км по напр. на с-з от ориен нж/з, расп за пред уч, ад ориен: с. Морд Ишим, ул. Школьная, 40., Допвыдача паёв согл. акта № б/н от 18.04.2012 г.	498 779,55 (Четыреста девяносто восемь тысяч семьсот семьдесят девять рублей пятьдесят пять копеек)
95.	58:07:020206:53. Зем. участ., кат. зем: зем. сельск. назнач., разреш. исп: для вед. сельскохоз. произв, об. пл. 55 836 кв.м., ад об: Пензен обл, Гор-ий р-он, прим. в 4,7 км по направ. на с-з от ориент н/ з, распол за пред уч, ад ориент: с. Мордовский Ишим, ул.	41 656,34 (Сорок одна тысяча шестьсот пятьдесят шесть рублей тридцать четыре копейки)

	Школьная, 40, Допвыдача паёв согл. акта № 6/н от 18.04.2012 г.	
96.	<p>1. 58:07:020206:54. Земельный участок, категория земель: земли сельскохозяйственного назначения, разрешенное использование: для ведения сельскохозяйственного производства, общая площадь 839117 кв.м., адрес объекта: Пензенская область, Городищенский район, примерно в 2910 м по направлению на юг от ориентира нежилое здание, расположенного за пределами участка, адрес ориентира: с. Русский Ишим, ул. Молодежная, 1 А. Кадастровый (или условный номер): 58:07:020206:54., Заявка на приобретение инвест.паев № 767-416-101 от 03/10/2011. Стоимость земельного участка составляет 304 679,73 (Триста четыре тысячи шестьсот семьдесят девять рублей семьдесят три копейки).</p> <p>2. Имущественные права требования к АКЦИОНЕРНОМУ ОБЩЕСТВУ «СВЯЗЬ ОБЪЕКТОВ ТРАНСПОРТА И ДОБЫЧИ НЕФТИ», возникшие из Соглашения № 0104/ПИФ-С от 22 мая 2014 года об установлении сервитута земельного участка кадастровый (или условный номер): 58:07:020206:54, за период с 01.01.2016 года по 14.03.2017 года в размере 71 946,61 (Семьдесят одна тысяча девятьсот сорок шесть рублей шестьдесят одна копейка).</p>	<p>376 626,34 (Триста семьдесят шесть тысяч шестьсот двадцать шесть рублей тридцать четыре копейки)</p>
97.	58:07:020206:55. Земельный участок, категория земель: земли сельскохозяйственного назначения, разрешенное использование: для ведения сельскохозяйственного производства, общая площадь 1943859 кв.м., адрес объекта: Пензенская область, Городищенский район, примерно в 1310 м по направлению на юг от ориентира нежилое здание, расположенного за пределами участка, адрес ориентира:	<p>705 806,76 (Семьсот пять тысяч восемьсот шесть рублей семьдесят шесть копеек)</p>

	с. Русский Ишим, ул. Молодежная, 1 А. Кадастровый (или условный номер): 58:07:020206:55., Заявка на приобретение инвест.паев № 767-416-101 от 03/10/2011.	
98.	58:07:020206:56. Земельный участок, категория земель: земли сельскохозяйственного назначения, разрешенное использование: для ведения сельскохозяйственного производства, общая площадь 434414 кв.м., адрес объекта: Пензенская область, Городищенский район, примерно в 1340 м по направлению на юг от ориентира нежилое здание, расположенного за пределами участка, адрес ориентира: с. Русский Ишим, ул. Молодежная, 1 А. Кадастровый (или условный номер): 58:07:020206:56., Заявка на приобретение инвест.паев № 767-416-101 от 03/10/2011.	157 733,85 (Сто пятьдесят семь тысяч семьсот тридцать три рубля восемьдесят пять копеек)
99.	58:07:020206:57. Земельный участок, категория земель: земли сельскохозяйственного назначения, разрешенное использование: для ведения сельскохозяйственного производства, общая площадь 187415 кв.м., адрес объекта: Пензенская область, Городищенский район, примерно в 2850 м по направлению на юго-восток от ориентира нежилое здание, расположенного за пределами участка, адрес ориентира: с. Русский Ишим, ул. Молодежная, 1 А. Кадастровый (или условный номер): 58:07:020206:57., Заявка на приобретение инвест.паев № 767-416-101 от 03/10/2011.	70 707,77 (Семьдесят тысяч семьсот семь рублей семьдесят семь копеек)
100.	58:07:020206:58. Земельный участок, категория земель: земли сельскохозяйственного назначения, разрешенное использование: для ведения сельскохозяйственного производства, общая площадь 182343 кв.м., адрес объекта: Пензенская область, Городищенский район, примерно в 2770 м по направлению на восток от ориентира нежилое здание, расположенного за пределами участка, адрес ориентира: с. Русский Ишим, ул. Молодежная, 1 А. Кадастровый (или условный	133 450,41 (Сто тридцать три тысячи четыреста пятьдесят рублей сорок одна копейка)

	номер): 58:07:020206:58., Заявка на приобретение инвест.паев № 767-416-101 от 03/10/2011.	
101.	58:07:020206:59. Земельный участок, категория земель: земли сельскохозяйственного назначения, разрешенное использование: для ведения сельскохозяйственного производства, общая площадь 4482 кв.м., адрес объекта: Пензенская область, Городищенский район, примерно в 2430 м по направлению на восток от ориентира нежилое здание, расположенного за пределами участка, адрес ориентира: с. Русский Ишим, ул. Молодежная, 1 А. Кадастровый (или условный номер): 58:07:020206:59., Заявка на приобретение инвест.паев № 767-416-101 от 03/10/2011.	1 627,39 (Одна тысяча шестьсот двадцать семь рублей тридцать девять копеек)
102.	58:07:021601:84.. Зем. участ, кат. земель: земли сельскохозяйств.знач., разреш. использ.: для вед. Сельскохоз. Произв.а, общая площадь 781 600 кв.м., адрес объекта: Пензенская область, Городищенский район, примерно в 2 км по направлению на запад от ориентира г. Городище, Допвыдача паёв согл. акта № б/н от 18.04.2012 г.	283 795,57 (Двести восемьдесят три тысячи семьсот девяносто пять рублей пятьдесят семь копеек)
103.	58:07:021601:85. Зем. участ., кат. земель: земли сельскохоз. назнач., разреш. использ: для вед. сельскохоз. произв, общая площадь 1 262 096 кв.м., адрес объекта: Пензенская область, Городищенский район, примерно в 1,9 км по направлению на запад от ориентира г. Городище, Допвыдача паёв согл. акта № б/н от 18.04.2012 г.	458 261,57 (Четыреста пятьдесят восемь тысяч двести шестьдесят один рубль пятьдесят семь копеек)
104.	58:07:021601:86. Зем. участ., кат. земель: земли сельскохоз. назнач., разреш. использ: для вед. сельскохоз. произв, общая площадь 1 200 000 кв.м., адрес объекта: Пензенская область, Городищенский район, примерно в 1,8 км по направлению на запад от ориентира г. Городище., Допвыдача паёв согл. акта № б/н от 18.04.2012 г.	435 714,79 (Четыреста тридцать пять тысяч семьсот четырнадцать рублей семьдесят девять копеек)

105.	58:07:021601:87. Зем. участ., кат. земель: земли сельскохоз. назнач., разреш. исполъз: для вед. сельскохоз. произв, общая площадь 857 896 кв.м., адрес объекта: Пензенская область, Городищенский район, примерно в 1,5 км по направлению на юго-запад от ориентира г. Городище, Допвыдача паёв согл. акта № б/н от 18.04.2012 г.	311 498,31 (Триста одиннадцать тысяч четыреста девяносто восемь рублей тридцать одна копейка)
106.	58:07:021601:91. Земельный участок, категория земель: земли сельскохозяйственного назначения, разрешенное использование: для ведения сельскохозяйственного производства, общая площадь 2272608 кв.м., адрес объекта: Пензенская область, Городищенский район, примерно в 6920 м по направлению на восток от ориентира нежилое здание, расположенного за пределами участка, адрес ориентира: с. Русский Ишим, ул. Молодежная, 1 А. Кадастровый (или условный номер): 58:07:021601:91., Заявка на приобретение инвест.паев № 767-416-101 от 03/10/2011.	825 174,09 (Восемьсот двадцать пять тысяч сто семьдесят четыре рубля девять копеек)
107.	58:07:022201:50.. Зем. участ., кат. земель: земли сельскохоз назнач., разреш. исполъз: для ведения сельскохоз. Произв., общая площадь 401 300 кв.м., адрес объекта: Пензенская область, Городищенский район, примерно в 0,9 км по направлению на запад от ориентира г. Городище., Допвыдача паёв согл. акта № б/н от 18.04.2012 г.	145 710,29 (Сто сорок пять тысяч семьсот десять рублей двадцать девять копеек)
108.	58:07:022201:52. Зем. участ., кат. земель: земли сельскохозназнач., разреш. исполъз.: для вед. сельскохоз. произв., общая площадь 1 358 115 кв.м., адрес объекта: Пензенская область, Городищенский район, примерно в 0,3 км по направлению на юго-запад от ориентр г. Городище, Допвыдача паёв согл. акта № б/н от 18.04.2012 г.	493 125,66 (Четыреста девяносто три тысячи сто двадцать пять рублей шестьдесят шесть копеек)

109.	58:07:040101:105. Земельный участок, категория земель: земли сельскохозяйственного назначения, разрешенное использование: для ведения сельскохозяйственного производства, общая площадь 2663 кв.м., адрес объекта: Пензенская область, Городищенский район, примерно в 4420 м по направлению на северо-восток от ориентира нежилое здание, расположенного за пределами участка, адрес ориентира: с. Верхний Шкафт, ул. Молодежная, д. 2. Кадастровый (или условный номер): 58:07:040101:105., Заявка на приобретение инвест.паев № 767-416-101 от 03/10/2011.	966,92 (Девятьсот шестьдесят шесть рублей девяносто две копейки)
110.	58:07:040101:106. Земельный участок, категория земель: земли сельскохозяйственного назначения, разрешенное использование: для ведения сельскохозяйственного производства, общая площадь 7354 кв.м., адрес объекта: Пензенская область, Городищенский район, примерно в 4430 м по направлению на северо-восток от ориентира нежилое здание, расположенного за пределами участка, адрес ориентира: с. Верхний Шкафт, ул. Молодежная, д. 2. Кадастровый (или условный номер): 58:07:040101:106., Заявка на приобретение инвест.паев № 767-416-101 от 03/10/2011.	2 670,21 (Две тысячи шестьсот семьдесят рублей двадцать одна копейка)
111.	58:07:040101:107. Земельный участок, категория земель: земли сельскохозяйственного назначения, разрешенное использование: для ведения сельскохозяйственного производства, общая площадь 10527 кв.м., адрес объекта: Пензенская область, Городищенский район, примерно в 3310 м по направлению на северо-восток от ориентира нежилое здание, расположенного за пределами участка, адрес ориентира: с. Верхний Шкафт, ул. Молодежная, д. 2. Кадастровый (или условный номер): 58:07:040101:107., Заявка на приобретение инвест.паев № 767-416-101 от 03/10/2011.	14 064,89 (Четырнадцать тысяч шестьдесят четыре рубля восемьдесят девять копеек)

112.	58:07:040101:108. Земельный участок, категория земель: земли сельскохозяйственного назначения, разрешенное использование: для ведения сельскохозяйственного производства, общая площадь 23557 кв.м., адрес объекта: Пензенская область, Городищенский район, примерно в 4130 м по направлению на северо-восток от ориентира нежилое здание, расположенного за пределами участка, адрес ориентира: с. Верхний Шкафт, ул. Молодежная, д. 2. Кадастровый (или условный номер): 58:07:040101:108., Заявка на приобретение инвест.паев № 767-416-101 от 03/10/2011.	8 553,45 (Восемь тысяч пятьсот пятьдесят три рубля сорок пять копеек)
113.	58:07:040101:109. Земельный участок, категория земель: земли сельскохозяйственного назначения, разрешенное использование: для ведения сельскохозяйственного производства, общая площадь 1073050 кв.м., адрес объекта: Пензенская область, Городищенский район, примерно в 3570 м по направлению на северо-восток от ориентира нежилое здание, расположенного за пределами участка, адрес ориентира: с. Верхний Шкафт, ул. Молодежная, д. 2. Кадастровый (или условный номер): 58:07:040101:109., Заявка на приобретение инвест.паев № 767-416-101 от 03/10/2011.	389 619,80 (Триста восемьдесят девять тысяч шестьсот девятнадцать рублей восемьдесят копеек)
114.	58:07:040301:3. Земельный участок, категория земель: земли сельскохозяйственного назначения, разрешенное использование: для ведения сельскохозяйственного производства, общая площадь 3275 кв.м., адрес объекта: Пензенская область, Городищенский район, примерно в 4140 м по направлению на юго-восток от ориентира нежилое здание, расположенного за пределами участка, адрес ориентира: с. Верхний Шкафт, ул. Молодежная, д. 2. Кадастровый (или условный номер): 58:07:040301:3., Заявка на приобретение инвест.паев № 767-416-101 от 03/10/2011.	1 189,14 (Одна тысяча сто восемьдесят девять рублей четырнадцать копеек)



115.	58:07:040301:4. Земельный участок, категория земель: земли сельскохозяйственного назначения, разрешенное использование: для ведения сельскохозяйственного производства, общая площадь 2563 кв.м., адрес объекта: Пензенская область, Городищенский район, примерно в 4110 м по направлению на юго-восток от ориентира нежилое здание, расположенного за пределами участка, адрес ориентира: с. Верхний Шкафт, ул. Молодежная, д. 2. Кадастровый (или условный номер): 58:07:040301:4., Заявка на приобретение инвест.паев № 767-416-101 от 03/10/2011.	930,62 (Девятьсот тридцать рублей шестьдесят две копейки)
116.	58:07:040301:5. Земельный участок, категория земель: земли сельскохозяйственного назначения, разрешенное использование: для ведения сельскохозяйственного производства, общая площадь 21442 кв.м., адрес объекта: Пензенская область, Городищенский район, примерно в 3910 м по направлению на юго-восток от ориентира нежилое здание, расположенного за пределами участка, адрес ориентира: с. Верхний Шкафт, ул. Молодежная, д. 2. Кадастровый (или условный номер): 58:07:040301:5., Заявка на приобретение инвест.паев № 767-416-101 от 03/10/2011.	7 785,50 (Семь тысяч семьсот восемьдесят пять рублей пятьдесят копеек)
117.	58:07:040301:6. Земельный участок, категория земель: земли сельскохозяйственного назначения, разрешенное использование: для ведения сельскохозяйственного производства, общая площадь 28531 кв.м., адрес объекта: Пензенская область, Городищенский район, примерно в 3560 м по направлению на юго-восток от ориентира нежилое здание, расположенного за пределами участка, адрес ориентира: с. Верхний Шкафт, ул. Молодежная, д. 2. Кадастровый (или условный номер): 58:07:040301:6., Заявка на приобретение инвест.паев № 767-416-101 от 03/10/2011.	10 359,48 (Десять тысяч триста пятьдесят девять рублей сорок восемь копеек)

118.	58:07:040301:7. Земельный участок, категория земель: земли сельскохозяйственного назначения, разрешенное использование: для ведения сельскохозяйственного производства, общая площадь 4305 кв.м., адрес объекта: Пензенская область, Городищенский район, примерно в 3590 м по направлению на юго-восток от ориентира нежилое здание, расположенного за пределами участка, адрес ориентира: с. Верхний Шкафт, ул. Молодежная, д. 2. Кадастровый (или условный номер): 58:07:040301:7., Заявка на приобретение инвест.паев № 767-416-101 от 03/10/2011.	1 563,13 (Одна тысяча пятьсот шестьдесят три рубля тринадцать копеек)
119.	58:07:070101:120. Зем. участ., кат. земель: земли сельскохоз. назнач., разреш. использ: для вед. сельскохоз. произв, общ. пл 1 261 357 кв.м., адрес объекта: Пензенская область, Городищенский район, примерно в 1,0 км по направлению на юго-запад от ориентира г. Городище, Допвыдача паёв согл. акта № б/н от 18.04.2012 г.	457 993,25 (Четыреста пятьдесят семь тысяч девятьсот девяносто три рубля двадцать пять копеек)
120.	58:07:070102:24. Зем. участ., кат. зем: зем сельхоз. назнач., разреш. использ: для вед. сельскохоз. произв, об. Пл. 1 969 000 кв.м., адрес объекта: Пензенс. область, Город-ий р-н, прим. в 1,3 км по нап. на северо-запад от ориент. с. Павло-Куракино, распол. за пред участка, Допвыдача паёв согл. акта № б/н от 18.04.2012 г.	714 935,33 (Семьсот четырнадцать тысяч девятьсот тридцать пять рублей тридцать три копейки)
121.	58:07:070102:25. Зем. участ., кат. земель: земли сельскохоз. назнач., разреш. использ: для вед. сельскохоз. произв, об. Пл. 757 500 кв.м., адрес объекта: Пензенская область, Городищенский район, примерно в 2,7 км по направлению на запад от ориентира с. Павло-Куракино, Допвыдача паёв согл. акта № б/н от 18.04.2012 г.	275 044,96 (Двести семьдесят пять тысяч сорок четыре рубля девяносто шесть копеек)
122.	58:07:070102:26. Зем. участ., кат. земель: земли сельскохоз. назнач., разреш. использ: для вед. сельскохоз. произв, об. Пл. 2 130 000 кв.м., адрес объекта: Пензенская область, Городищенский район, примерно в 1,2 км по направлению на запад от	773 393,75 (Семьсот семьдесят три тысячи триста девяносто три рубля семьдесят пять копеек)

	ориентира с. Павло-Куракино, Допвыдача паёв согл. акта № б/н от 18.04.2012 г.	
123.	58:07:070102:27. Зем. участ., кат. зем: земли сельскохоз. назнач., разреш. использ: для вед. сельскохоз. произв, об. пл. 1 872 000 кв.м., адрес объекта: Пензен. область, Город-ий р-н, прим в 1,9 км по направ. на юго- запад от ориент с. Павло-Куракино, распол. за пред. участ., Допвыдача паёв согл. акта № б/н от 18.04.2012 г.	679 715,07 (Шестьсот семьдесят девять тысяч семьсот пятнадцать рублей семь копеек)
124.	58:07:070102:28. Зем. участ., кат. земель: земли сельскохоз. назнач., разреш. использ: для вед. сельскохоз. произв, об. Пл. 239 700 кв.м., адрес объекта: Пензенская область, Городищенский район, примерно в 1,9 км по направлению на юго-запад от ориентира с. Павло-Куракино, Допвыдача паёв согл. акта № б/н от 18.04.2012 г.	87 034,03 (Восемьдесят семь тысяч тридцать четыре рубля три копейки)
125.	58:07:070103:19. Зем. участ., кат. земель: земли сельскохоз. назнач., разреш. использ: для вед. сельскохоз. произв, общ. пл. 1 245 500 кв.м., адрес объекта: Пензенская область, Городищенский район, примерно в 0,3 км по направ. на юго-запад от ориентира с. Павло-Куракино, Допвыдача паёв согл. акта № б/н от 18.04.2012 г.	452 235,63 (Четыреста пятьдесят две тысячи двести тридцать пять рублей шестьдесят три копейки)
126.	58:07:070103:20. Зем. участ., кат. земель: земли сельскохоз. назнач., разреш. использ: для вед. сельскохоз. произв, об. Пл. 966 600 кв.м., адрес объекта: Пензенская область, Городищенский район, примерно в 0,9 км по направлению на юго-запад от ориентира с. Павло-Куракино, Допвыдача паёв согл. акта № б/н от 18.04.2012 г.	350 968,26 (Триста пятьдесят тысяч девятьсот шестьдесят восемь рублей двадцать шесть копеек)
127.	58:07:070201:74. Зем. участ., кат. земель: земли сельскохоз. назнач., разреш. использ: для вед. сельскохоз. произв, об. Пл. 237 100 кв.м., адрес объекта: Пензенс. обл, Город-ий р/н, прим в 5,1 км по напр. на восток от ориен с. Мордовский Ишим, Допвыдача паёв согл. акта № б/н от 18.04.2012 г.	86 089,99 (Восемьдесят шесть тысяч восемьдесят девять рублей девяносто девять копеек)

128.	58:07:070201:75. Зем. участ., кат. земель: земли сельскохоз. назнач., разреш. исполъз: для вед. сельскохоз. произв, об. Пл. 1 301 000 кв.м., адрес объекта: Пензенская область, Городищенский район, примерно в 3,9 км по направлению на восток от ориентира с. Мордовский Ишим, Допвыдача паёв согл. акта № б/н от 18.04.2012 г.	472 387,45 (Четыреста семьдесят две тысячи триста восемьдесят семь рублей сорок пять копеек)
129.	58:07:070201:76. Зем. участ., кат. земель: земли сельскохоз. назнач., разреш. исполъз: для вед. сельскохоз. произв, об. Пл. 477 600 кв.м., адрес объекта: Пензенская область, Городищенский район, примерно в 3,8 км по направлению на восток от ориентира с. Мордовский Ишим, Допвыдача паёв согл. акта № б/н от 18.04.2012 г.	173 414,48 (Четыреста семьдесят две тысячи триста восемьдесят семь рублей сорок пять копеек)
130.	58:07:070201:77. Зем. участ., кат. земель: земли сельскохоз. назнач., разреш. исполъз: для вед. сельскохоз. произв, об. пл. 944 000 кв.м., адрес объекта: Пензенская область, Городий р-он, прим. в 2,4 км по направ.на северо-восток от ориентира с. Мордовский Ишим, Допвыдача паёв согл. акта № б/н от 18.04.2012 г.	342 762,29 (Триста сорок две тысячи семьсот шестьдесят два рубля двадцать девять копеек)
131.	58:07:070201:78. Зем. участ., кат. земель: земли сельскохоз. назнач., разреш. исполъз: для вед. сельскохоз. произв, об. Пл. 1 477 984 кв.м., адрес объекта: Пензенская область, Городий р-он, прим. в 4,1 км по направ. на северо-восток от ориентира с. Мордовский Ишим, Допвыдача паёв согл. акта № б/н от 18.04.2012 г.	536 649,58 (Пятьсот тридцать шесть тысяч шестьсот сорок девять рублей пятьдесят восемь копеек)
132.	58:07:070201:79. Зем. участ., кат. земель: зем. сельскохоз. назнач., разреш. исполъз: для вед. сельскохоз. произв, об. Пл. 2 233 977 кв.м., адрес объекта: Пензенская область, Городий р-он, прим. в 4,1 км по напр. на северо-восток от ориентира с. Мордовский Ишим., Допвыдача паёв согл. акта № б/н от 18.04.2012 г.	811 147,35 (Восемьсот одиннадцать тысяч сто сорок семь рублей тридцать пять копеек)
133.	58:07:070201:80. Зем. участ., кат. земель: земли сельскохоз. назнач., разреш. исполъз: для вед. сельскохоз. произв, об. Пл. 1 534 574 кв.м., адрес объекта: Пензенская область, Городищенский район, примерно в	557 197,15 (Пятьсот пятьдесят семь тысяч сто девяносто семь рублей пятнадцать копеек)

	5,1 км по направлению на восток от ориентира с. Мордовский Ишим, Допвыдача паёв согл. акта № б/н от 18.04.2012 г.	
134.	58:07:070201:81. Зем. участ., кат. земель: земли сельскохоз. назнач., разреш. исполъз: для вед. сельскохоз. произв, об. Пл. 184 650 кв.м., адрес объекта: Пензенская область, Городищенский район, примерно в 4,1 км по направ. на северо-восток от ориентира с. Мордовский Ишим, Допвыдача паёв согл. акта № б/н от 18.04.2012 г.	67 045,61 (Шестьдесят семь тысяч сорок пять рублей шестьдесят одна копейка )
135.	58:07:070201:82. Зем. участ, кат. земель: земли сельскохозназнач., разреш. исполъз: для вед. сельскохоз. произв., общая площадь 1 270 700 кв.м., адрес объекта: Пензенская область, Городищенский район, примерно в 1,7 км по направлению на юго-запад от ориентира г. Городище, Допвыдача паёв согл. акта № б/н от 18.04.2012 г.	461 385,65 (Четыреста шестьдесят одна тысяча триста восемьдесят пять рублей шестьдесят пять копеек)
136.	58:07:070202:179. Зем. участ., кат. земель: земли сельскохоз. назнач., разреш. исполъз: для вед. сельскохоз. произв, об. Пл. 671 000 кв.м., адрес объекта: Пензенская область, Городищенский район, примерно в 3,2 км по направлению на юго-запад от ориентира с. Павло-Куракино, Допвыдача паёв согл. акта № б/н от 18.04.2012 г.	243 637,19 (Двести сорок три тысячи шестьсот тридцать семь рублей девятнадцать копеек)
137.	58:07:070202:180. Зем. участ., кат. земель: зем. сельскохоз. назнач., разреш. исполъз: для вед. сельскохоз. произв, об. Пл. 376 200 кв.м., адрес объекта: Пензенская область, Городищенский район, примерно в 2,1 км по направлению на юго-запад от ориентира с. Павло-Куракино., Допвыдача паёв согл. акта № б/н от 18.04.2012 г.	136 596,59 (Сто тридцать шесть тысяч пятьсот девяносто шесть рублей пятьдесят девять копеек)
138.	58:07:070202:181. Зем. участ., кат. земель: земли сельскохоз. назнач., разреш. исполъз: для вед. сельскохоз. произв, об. Пл. 831 887 кв.м., адрес объекта: Пензенская область, Городищенский район, примерно в 3,2 км по направлению на юго-запад от ориентира с. Павло-Куракино, Допвыдача паёв согл. акта № б/н от	302 054,55 (Триста две тысячи пятьдесят четыре рубля пятьдесят пять копеек)

	18.04.2012 г.	
139.	58:07:070202:182. Зем. участ., кат. земель: земли сельскохоз. назнач., разреш. исполъз: для вед. сельскохоз. произв, об. Пл. 83 169 кв.м., адрес объекта: Пензенская область, Городищенский район, примерно в 2,5 км по направлению на юго-запад от ориентира с. Павло-Куракино, Допвыдача паёв согл. акта № б/н от 18.04.2012 г.	30 198,31 (Тридцать тысяч сто девяносто восемь рублей тридцать одна копейка)
140.	58:07:070202:183. Зем. участ., кат. земель: зем. сельскохоз. назнач., разреш. исполъз: для вед. сельскохоз. произв, общ. Пл. 2 494 588 кв.м., адрес объекта: Пензенская область, Городищенский район, прим. в 3,2 км по направ. на юго-запад от ориентира с. Павло-Куракино, Допвыдача паёв согл. акта № б/н от 18.04.2012 г.	905 774,06 (Девятьсот пять тысяч семьсот семьдесят четыре рубля шесть копеек )
141.	58:07:070202:184. Зем. участ., кат. земель: земли сельскохоз. назнач., разреш. исполъз: для вед. сельскохоз. произв, общ. Пл. 3 731 983 кв.м., адрес объекта: Пензенская область, Городищенский район, прим. в 2,9 км по направ. на юго-запад от ориентира с. Павло-Куракино, Допвыдача паёв согл. акта № б/н от 18.04.2012 г.	1 355 066,80 (Один миллион триста пятьдесят пять тысяч шестьдесят шесть рублей восемьдесят копеек)
142.	58:07:070202:185. Зем. участ., кат. земель: земли сельскохоз. назнач., разреш. исполъз: для вед. сельскохоз. произв, общ. Пл. 88 250 кв.м., адрес объекта: Пензенская область, Городищенский район, примерно в 2,4 км по направлению на юго-запад от ориентира с. Павло-Куракино, Допвыдача паёв согл. акта № б/н от 18.04.2012 г.	32 043,20 (Тридцать две тысячи сорок три рубля двадцать копеек)
143.	58:07:081501:45. Земельный участок, категория земель: земли сельскохозяйственного назначения, разрешенное использование: для ведения сельскохозяйственного производства, общая площадь 2004254 кв.м., адрес объекта: Пензенская область, Городищенский район, примерно в 3280 м по направлению на восток от ориентира здание школы, расположенного за пределами участка, адрес ориентира:	4 076 458,23 (Четыре миллиона семьдесят шесть тысяч четыреста пятьдесят восемь рублей двадцать три копейки)

	Городищенский район, с. Верхняя Елюзань, ул. Школьная, 1. Кадастровый (или условный номер): 58:07:081501:45., Заявка на приобретение инвест.паев № 767-416-101 от 03/10/2011.	
144.	58:07:081501:46. Земельный участок, категория земель: земли сельскохозяйственного назначения, разрешенное использование: для ведения сельскохозяйственного производства, общая площадь 815876 кв.м., адрес объекта: Пензенская область, Городищенский район, примерно в 3760 м по направлению на юго-восток от ориентира здание школы, расположенного за пределами участка, адрес ориентира: Городищенский район, с. Верхняя Елюзань, ул. Школьная, 1. Кадастровый (или условный номер): 58:07:081501:46., Заявка на приобретение инвест.паев № 767-416-101 от 03/10/2011.	1 659 412,64 (Один миллион шестьсот пятьдесят девять тысяч четыреста двенадцать рублей шестьдесят четыре копейки)
145.	58:07:081501:47. Земельный участок, категория земель: земли сельскохозяйственного назначения, разрешенное использование: для ведения сельскохозяйственного производства, общая площадь 1980044 кв.м., адрес объекта: Пензенская область, Городищенский район, примерно в 2940 м по направлению на юго-восток от ориентира здание школы, расположенного за пределами участка, адрес ориентира: Городищенский район, с. Верхняя Елюзань, ул. Школьная, 1. Кадастровый (или условный номер): 58:07:081501:47., Заявка на приобретение инвест.паев № 767-416-101 от 03/10/2011.	3 751 996,17 (Три миллиона семьсот пятьдесят одна тысяча девятьсот девяносто шесть рублей семнадцать копеек)
146.	58:07:081501:48. Земельный участок, категория земель: земли сельскохозяйственного назначения, разрешенное использование: для ведения сельскохозяйственного производства, общая площадь 664913 кв.м., адрес объекта: Пензенская область, Городищенский район, примерно в 2200 м по направлению на юго-восток от ориентира здание	241 427,02 (Двести сорок одна тысяча четыреста двадцать семь рублей две копейки)

	школы, расположенного за пределами участка, адрес ориентира: Городищенский район, с. Верхняя Елюзань, ул. Школьная, 1. Кадастровый (или условный номер): 58:07:081501:48., Заявка на приобретение инвест.паев № 767-416-101 от 03/10/2011.	
147.	58:07:081501:49. Земельный участок, категория земель: земли сельскохозяйственного назначения, разрешенное использование: для ведения сельскохозяйственного производства, общая площадь 1866177 кв.м., адрес объекта: Пензенская область, Городищенский район, примерно в 1670 м по направлению на юго-восток от ориентира здание школы, расположенного за пределами участка, адрес ориентира: Городищенский район, с. Верхняя Елюзань, ул. Школьная, 1. Кадастровый (или условный номер): 58:07:081501:49., Заявка на приобретение инвест.паев № 767-416-101 от 03/10/2011.	741 125,84 (Семьсот сорок одна тысяча сто двадцать пять рублей восемьдесят четыре копейки)
148.	58:07:081501:50. Земельный участок, категория земель: земли сельскохозяйственного назначения, разрешенное использование: для ведения сельскохозяйственного производства, общая площадь 562036 кв.м., адрес объекта: Пензенская область, Городищенский район, примерно в 830 м по направлению на юг от ориентира здание школы, расположенного за пределами участка, адрес ориентира: Городищенский район, с. Верхняя Елюзань, ул. Школьная, 1. Кадастровый (или условный номер): 58:07:081501:50., Заявка на приобретение инвест.паев № 767-416-101 от 03/10/2011.	204 072,83 (Двести четыре тысячи семьдесят два рубля восемьдесят три копейки)
149.	58:07:081501:51. Земельный участок, категория земель: земли сельскохозяйственного назначения, разрешенное использование: для ведения сельскохозяйственного производства, общая площадь 31700 кв.м., адрес объекта: Пензенская область, Городищенский район,	64 474,73 (Шестьдесят четыре тысячи четыреста семьдесят четыре рубля семьдесят три копейки)



	<p>примерно в 960 м по направлению на восток от ориентира здание школы, расположенного за пределами участка, адрес ориентира: Городищенский район, с. Верхняя Елюзань, ул. Школьная, 1. Кадастровый (или условный номер): 58:07:081501:51. Существующие ограничения (обременения) права: не зарегистрировано.; количество 1,00; стоимость 1 188 562,00; общая стоимость 1 188 562,00р., Заявка на приобретение инвест.паев № 767-416-101 от 03/10/2011.</p>	
150.	<p>з/у 58:07:011201:259. з/у сх. назначения, для ведения сх производства 1793000 кв.м Пензенская обл., Городищенский р-н, примерно в 2,6км по направлению на запад от ориентира с. Юлово</p>	<p>651 030,51 (Шестьсот пятьдесят одна тысяча тридцать рублей пятьдесят одна копейка)</p>
151.	<p>з/у 58:07:011201:260. з/у сх. назначения, для ведения сх производства 253000 кв.м Пензенская обл., Городищенский р-н, примерно в 0,4км по направлению на северо-запад от ориентира с. Юлово</p>	<p>91 863,20 (Девяносто одна тысяча восемьсот шестьдесят три рубля двадцать копеек)</p>
152.	<p>з/у 58:07:011201:261. з/у сх. назначения, для ведения сх производства 22020000 кв.м Пензенская обл., Городищенский р-н, примерно в 0,9км по направлению на запад от ориентира с. Юлово</p>	<p>799 536,63 (Семьсот девяносто девять тысяч пятьсот тридцать шесть рублей шестьдесят три копейки)</p>
153.	<p>з/у 58:07:011201:262. з/у сх. назначения, для ведения сх производства 2764000 кв.м Пензенская обл., Городищенский р-н, примерно в 1,1км по направлению на юг от ориентира с. Юлово</p>	<p>1 003 596,40 (Один миллион три тысячи пятьсот девяносто шесть рублей сорок копеек)</p>
154.	<p>з/у 58:07:011201:263. з/у сх. назначения, для ведения сх производства 1344000 кв.м Пензенская обл., Городищенский р-н, примерно в 0,7км по направлению на юг от ориентира с. Юлово</p>	<p>488 000,55 (Четыреста восемьдесят восемь тысяч рублей пятьдесят пять копеек)</p>
155.	<p>з/у 58:07:011201:264. з/у сх. назначения, для ведения сх производства 874000 кв.м Пензенская обл., Городищенский р-н, примерно в 1,3км по направлению на юг от ориентира с. Юлово</p>	<p>317 345,61 (Триста семнадцать тысяч триста сорок пять рублей шестьдесят одна копейка)</p>

156.	з/у 58:07:011201:265. з/у сх. назначения, для ведения сх производства 1075500 кв.м Пензенская обл., Городищенский р-н, примерно в 2,8км по направлению на юг от ориентира с. Юлово	390 509,38 (Триста девяносто тысяч пятьсот девять рублей тридцать восемь копеек)
157.	з/у 58:07:011201:268. з/у сх. назначения, для ведения сх производства 1325600 кв.м Пензенская обл., Городищенский р-н, примерно в 0,2км по направлению на юго-запад от ориентира с. Юлово, расположенного за пределами участка	481 319,60 (Четыреста восемьдесят одна тысяча триста девятнадцать рублей шестьдесят копеек)
158.	з/у 58:07:011201:269. з/у сх. назначения, для ведения сх производства 1253800 кв.м Пензенская обл., Городищенский р-н, примерно в 1,9км по направлению на юго-восток от ориентира с. Юлово	455 249,33 (Четыреста пятьдесят пять тысяч двести сорок девять рублей тридцать три копейки)
159.	з/у 58:07:011201:270. з/у сх. назначения, для ведения сх производства 652000 кв.м Пензенская обл., Городищенский р-н, примерно в 0,7км по направлению на северо-запад от ориентира с. Юлово	236 738,37 (Двести тридцать шесть тысяч семьсот тридцать восемь рублей тридцать семь копеек)
160.	з/у 58:07:011201:271. з/у сх. назначения, для ведения сх производства 2282000 кв.м Пензенская обл., Городищенский р-н, примерно в 2,2км по направлению на северо-запад от ориентира с. Юлово	828 584,29 (Восемьсот двадцать восемь тысяч пятьсот восемьдесят четыре рубля двадцать девять копеек)
161.	з/у 58:07:021601:77. з/у сх. назначения, для ведения сх производства 572000 кв.м Пензенская обл., Городищенский р-н, примерно в 4,2км по направлению на север от ориентира с. Можарка	207 690,72 (Двести семь тысяч шестьсот девяносто рублей семьдесят две копейки)
162.	з/у 58:07:021601:78. з/у сх. назначения, для ведения сх производства 89600 кв.м Пензенская обл., Городищенский р-н, примерно в 4км по направлению на север от ориентира с. Можарка	32 533,38(Тридцать две тысячи пятьсот тридцать три рубля тридцать восемь копеек )
163.	з/у 58:07:021601:79. з/у сх. назначения, для ведения сх производства 2242400 кв.м Пензенская обл., Городищенский р-н, примерно в 2,3 км по направлению на северо-восток от ориентира с. Можарка	814 205,69 (Восемьсот четырнадцать тысяч двести пять рублей шестьдесят девять копеек)

164.	з/у 58:07:021601:80. з/у сх. назначения, для ведения сх производства 447711 кв.м Пензенская обл., Городищенский р-н, примерно в 1,9 км по направлению на восток от ориентира с. Можарка	162 561,92 (Сто шестьдесят две тысячи пятьсот шестьдесят один рубль девяносто две копейки)
165.	з/у 58:07:021601:81. з/у сх. назначения, для ведения сх производства 117400 кв.м Пензенская обл., Городищенский р-н, примерно в 1,1 км по направлению на север от ориентира с. Можарка	42 627,43 (Сорок две тысячи шестьсот двадцать семь рублей сорок три копейки)
166.	з/у 58:07:021601:82. з/у сх. назначения, для ведения сх производства 125260 кв.м Пензенская обл., Городищенский р-н, примерно в 0,05 км по направлению на север от ориентира с. Можарка	45 481,35 (Сорок пять тысяч четыреста восемьдесят один рубль тридцать пять копеек)
167.	з/у 58:07:021601:83. з/у сх. назначения, для ведения сх производства 305000 кв.м Пензенская обл., Городищенский р-н, примерно в 2,2 км по направлению на северо-запад от ориентира с. Можарка	110 744,18 (Сто десять тысяч семьсот сорок четыре рубля восемнадцать копеек)
168.	з/у 58:07:040401:65. з/у сх. назначения, для ведения сх производства 1741650 кв.м Пензенская обл., Городищенский р-н, примерно в 1,2 км по направлению на северо-запад от ориентира с. Юлово	632 385,54 (Шестьсот тридцать две тысячи триста восемьдесят пять рублей пятьдесят четыре копейки)
169.	з/у 58:07:040401:66. з/у сх. назначения, для ведения сх производства 741000 кв.м Пензенская обл., Городищенский р-н, примерно в 1,7 км по направлению на восток от ориентира с. Юлово	269 053,88 (Двести шестьдесят девять тысяч пятьдесят три рубля восемьдесят восемь копеек)
170.	з/у 58:07:040401:67. з/у сх. назначения, для ведения сх производства 1699000 кв.м Пензенская обл., Городищенский р-н, примерно в 2,9 км по направлению на север от ориентира с. Юлово	616 899,51 (Шестьсот шестнадцать тысяч восемьсот девяносто девять рублей пятьдесят одна копейка)
171.	з/у 58:07:040401:68. з/у сх. назначения, для ведения сх производства 2886550 кв.м Пензенская обл., Городищенский р-н, примерно в 0,7 км по направлению на север от ориентира с. Юлово, расп. за пределами участка	1 048 093,76 (Один миллион сорок восемь тысяч девятьсот три рубля семьдесят шесть копеек)

172.	з/у 58:07:040401:69. з/у сх. назначения, для ведения с\х производства 1508270 кв.м Пензенская обл., Городищенский р-н, примерно в 3,1км по направлению на северо-восток от ориентира с. Юлово	547 646,27 (Пятьсот сорок семь тысяч шестьсот сорок шесть рублей двадцать семь копеек)
173.	з/у 58:07:051801:74. з/у сх. назначения, для ведения с\х производства 960430 кв.м Пензенская обл., Городищенский р-н, примерно в 1,9км по направлению на восток от ориентира с. Юлово	348 727,97 (Триста сорок восемь тысяч семьсот двадцать семь рублей девяносто семь копеек)

5. **Организатор торгов** – Закрытое акционерное общество «Первый Специализированный Депозитарий».

6. **Аукционная комиссия:**

Якушева Светлана Сергеевна - Председатель аукционной комиссии

Апраксина Светлана Евгеньевна – Аукционист.

7. **Аукционист** – Апраксина Светлана Евгеньевна.

8. Шаг аукциона на повышение составляет – 1000 (Одна тысяча) рублей.

9. Аукционной комиссией установлено, что в отношении Лотов №№ 120,121,122,123 было подано две заявки на участие в аукционе. В отношении остальных Лотов аукциона заявок не поступило, что является основанием для признания аукциона по таким лотам несостоявшимся.

10. В 13 часов 00 минут по местному времени «15» марта 2017 года Председатель аукционной комиссии объявил аукцион открытым и пригласил участников аукциона зарегистрироваться, получить карточки участников и занять свои места в зале для проведения аукциона.

**10.1. Участники аукциона по Лотам № 120:**

**Участник № 1:** Цивилева Евгения Александровна (Паспорт серии 8101 № 288882, выдан Отделом внутренних дел Советского района г. Улан-Удэ 20.02.2002 г., код подразделения 032-001, проживающий по адресу: Республика Бурятия, г. Улан-Удэ, ул. Профсоюзная, д. 16, кв. 1/2).

**Участник № 2:** Общество с ограниченной ответственностью «Кавендровский комбикормовый завод» (ИНН 5824413950), в лице уполномоченного представителя Николаевой Елены Анатольевны (паспорт серии 4513 № 056431, выдан Отделением УФМС России по гор. Москве по району Обручевский 13.06.2013 г., код подразделения 770-120, проживающего по адресу: г. Москва, ул. Академика Челомея, д. 8, корп. 1, кв. 138), действующего на основании доверенности № 92 от 13.09.2016 года.

**10.2. Участники аукциона по Лоту № 121:**

**Участник № 1:** Цивилева Евгения Александровна (Паспорт серии 8101 № 288882, выдан Отделом внутренних дел Советского района г. Улан-Удэ 20.02.2002 г., код подразделения 032-001, проживающий по адресу: Республика Бурятия, г. Улан-Удэ, ул. Профсоюзная, д. 16, кв. 1/2).

**Участник № 2: Общество с ограниченной ответственностью «Кавендровский комбикормовый завод» (ИНН 5824413950)**, в лице уполномоченного представителя Николаевой Елены Анатольевны (паспорт серии 4513 № 056431, выдан Отделением УФМС России по гор. Москве по району Обручевский 13.06.2013 г., код подразделения 770-120, проживающего по адресу: г. Москва, ул. Академика Челомея, д. 8, корп. 1, кв. 138), действующего на основании доверенности № 92 от 13.09.2016 года.

#### **10.3. Участники аукциона по Лоту № 122:**

**Участник № 1: Цивилева Евгения Александровна** (Паспорт серии 8101 № 288882, выдан Отделом внутренних дел Советского района г. Улан-Удэ 20.02.2002 г., код подразделения 032-001, проживающий по адресу: Республика Бурятия, г. Улан-Удэ, ул. Профсоюзная, д. 16, кв. 1/2).

**Участник № 2: Общество с ограниченной ответственностью «Кавендровский комбикормовый завод» (ИНН 5824413950)**, в лице уполномоченного представителя Николаевой Елены Анатольевны (паспорт серии 4513 № 056431, выдан Отделением УФМС России по гор. Москве по району Обручевский 13.06.2013 г., код подразделения 770-120, проживающего по адресу: г. Москва, ул. Академика Челомея, д. 8, корп. 1, кв. 138), действующего на основании доверенности № 92 от 13.09.2016 года.

#### **10.4. Участники аукциона по Лоту № 123:**

**Участник № 1: Цивилева Евгения Александровна** (Паспорт серии 8101 № 288882, выдан Отделом внутренних дел Советского района г. Улан-Удэ 20.02.2002 г., код подразделения 032-001, проживающий по адресу: Республика Бурятия, г. Улан-Удэ, ул. Профсоюзная, д. 16, кв. 1/2).

**Участник № 2: Общество с ограниченной ответственностью «Кавендровский комбикормовый завод» (ИНН 5824413950)**, в лице уполномоченного представителя Николаевой Елены Анатольевны (паспорт серии 4513 № 056431, выдан Отделением УФМС России по гор. Москве по району Обручевский 13.06.2013 г., код подразделения 770-120, проживающего по адресу: г. Москва, ул. Академика Челомея, д. 8, корп. 1, кв. 138), действующего на основании доверенности № 92 от 13.09.2016 года.

### **11. Результаты проведения аукциона**

11.1. В 13 часов 15 минут по местному времени торги в части Лота № 120 завершились объявлением аукциона по продаже Лота № 120 состоявшимся.

Победителем аукциона по продаже Лота № 120 объявляется Участник аукциона под № 2 - ООО «Кавендровский комбикормовый завод». **Цена продажи Лота № 120 составила 715 935,33 (Семьсот пятнадцать тысяч девятьсот тридцать пять рублей тридцать три копейки)**

11.2. В 13 часов 25 минут по местному времени торги в части Лота № 121 завершились объявлением аукциона по продаже Лота № 121 состоявшимся.

Победителем аукциона по продаже Лота № 121 объявляется Участник аукциона под № 2 - ООО «Кавендровский комбикормовый завод». **Цена продажи Лота № 121 составила 276 044,96 (Двести семьдесят шесть тысяч сорок четыре рубля девяносто шесть копеек).**

11.3. В 13 часов 35 минут по местному времени торги в части Лота № 122 завершились объявлением аукциона по продаже Лота № 122 состоявшимся.

Победителем аукциона по продаже Лота № 122 объявляется Участник аукциона под № 2 - ООО «Кавендровский комбикормовый завод». **Цена продажи Лота № 122 составила 774 393,75 (Семьсот семьдесят четыре тысячи триста девяносто три рубля семьдесят пять копеек).**

11.4. В 13 часов 45 минут по местному времени торги в части Лота № 123 завершились объявлением аукциона по продаже Лота № 123 состоявшимся.

Победителем аукциона по продаже Лота № 123 объявляется Участник аукциона под № 2 - ООО «Кавендровский комбикормовый завод». Цена продажи Лота № 123 составила 680 715,07 (Шестьсот восемьдесят тысяч семьсот пятнадцать рублей семь копеек).

11.5. В 13 часов 50 минут по местному времени торги в части Лотов №№ 1-119, 124-173 завершились объявлением аукциона по продаже указанных лотов не состоявшимся.


11. Настоящий протокол является документом, удостоверяющим право Победителей аукциона на заключение Договора купли-продажи имущества, составляющего Закрытый паевой инвестиционный фонд недвижимости «Монтес Аури Маунтейн» под управлением Общества с ограниченной ответственностью «Управляющая компания «Монтес Аури», прекращение которого осуществляет ЗАО «ПРСД», с Организатором торгов.

12. Задаток, перечисленный Победителем торгов, в сумме 5 000 (Пять тысяч) рублей, засчитывается в счет исполнения его обязательств по оплате купленного лота № 120, в случае отказа субъекта Российской Федерации, а в случаях установленных российским законодательством муниципального образования, от преимущественного права покупки лота № 120 по цене, установленной на торгах.


13. При уклонении или отказе Победителя аукциона от заключения Договоров купли-продажи имущества, составляющего Закрытый паевой инвестиционный фонд недвижимости «Монтес Аури Маунтейн» под управлением Общества с ограниченной ответственностью «Управляющая компания «Монтес аури», прекращение которого осуществляет ЗАО «ПРСД», с Организатором торгов, задаток указанному лицу не возвращается, а Победитель утрачивает право на заключение Договоров купли-продажи имущества, составляющего Фонд, прекращение которого осуществляет ЗАО «ПРСД», с Организатором торгов.

**Члены комиссии:**


**Председатель аукционной комиссии**


 /Кузнецова А.И./


**Аукционист:**

 /Апраксина С.Е./

**Победитель торгов по Лоту № 120**  Общество с ограниченной ответственностью «Кавендровский комбикормовый завод», в лице уполномоченного представителя Николаевой Елены Анатольевны

**Победитель торгов по Лоту № 121**  Общество с ограниченной ответственностью «Кавендровский комбикормовый завод», в лице уполномоченного представителя Николаевой Елены Анатольевны

**Победитель торгов по Лоту № 122**  Общество с ограниченной ответственностью «Кавендровский комбикормовый завод», в лице уполномоченного представителя Николаевой Елены Анатольевны

**Победитель торгов по Лоту № 123**  Общество с ограниченной ответственностью «Кавендровский комбикормовый завод», в лице уполномоченного представителя Николаевой Елены Анатольевны